

Bygninger

- bygningsfredning og bevaring, årsberetning 2002



Kulturarvsstyrelsen
Kulturministeriet
2003

Titel

Bygninger. Bygningsfredning og bevaring, årsberetning 2002.

Udgivet af

Kulturarvsstyrelsen
Kulturministeriet 2003

Manuskript

Elisabeth Buchwald

Foto

Kulturarvsstyrelsen

Redaktion

Elisabeth Buchwald

Grafisk tilrettelæggelse

Elisabeth Buchwald

Tryk

Kulturarvsstyrelsen

Papir

Xerox Premier 80 mg

Oplag

400 eksemplarer

Henvendelse vedrørende publikationen

Kulturarvsstyrelsen
Slotsholmsgade 1
1216 København K
Telefon 72 26 51 00

Hjemmeside www.kuas.dk

E-mail: KUAS@KUAS.dk

Indhold

Forord	5
Fredningsbeslutninger 2002	6
Strandgade 100, Københavns Kommune, „Grønlandske Handels Plads“	6
Fyrvejen 106, Blåvandshuk Kommune, „Blåvandshuk Fyrtårn“	7
Gammel Pøl 7,, Sydals Kommune, „Gammel Pøl Fyrtårn“	8
Gl. Færgevej, Struer Kommune, „Grisetåodde Fyrtårn“	9
Rathvej 8, Sydlangeland Kommune, „Kelds Nor Fyr“	10
Lodbjergvej 33, Sydthy Kommune, „Lodbjerg Fyr“	11
Fyrvejen 25, Græsted-Gilleleje Kommune, „Nakkehoved Vestre Fyr“	12
Søvej, Vordingborg Kommune, „Ore Fyrtårn“	13
Havnen, Nørre Alslev Kommune, „Orehoved Fyrtårn“	14
Fyrvej, Esbjerg Kommune, „Sæddenstrand Mellemfyr“	15
Højbro Plads 21, 21a og 21B, Københavns Kommune, „Ploughs Gård“	16
Østergade 38 D, Assens Kommune, „Plums Tømmerlade“	17
Kapelvej 2/Nørrebrogade 56, Københavns Kommune, „Assistens Kirkegård“	18
Anders Larsensvej 1, Holbæk Kommune, „Holbæk Kaserne“	19
Valdemarsgade 5, 7 og 9, Københavns Kommune, „Den Suhrske Stiftelse“ / De Suhrske Friboliger“	20
Ribe Landevej 30, Tønder, Tønder Kommune	21
Algade 11, Stevns Kommune, „Store Heddinge tidligere sparekasse“	22
Sundbyvestervej 29-31, Københavns Kommune	23
Fredningsudvidelser 2002	24
Bøgstedvej 170, Sindal Kommune, „Bøgsted Hovedgaard“	24
Knudsejevej 4, Sæby Kommune, „Knudseje“	25
Udbyhøjvej 30 - 32, Randers Kommune, „Nørrejyllands Tøjhus“	26
Stevns Kommune, „Stevns Fyr“	27
Kompagnistræde 9, Københavns Kommune	28
Fredningsophævelser 2002	29
Boelsmosevej 29, Gudme Kommune, Isebækgård“	29
Orehøjvej 19, Lejre Kommune, „Lejre Mølle“	30
Kørupvej 32, Otterup Kommune, „Pumpemøllen“	31
Nymarksvej 18, Søndersø Kommune, „Nymarksgården“	32
Jægersborg Allé 164, Gentofte Kommune, „Jægersborg Hotel“	33
Ermelundsvej 101, Gentofte Kommune, „Helene Michaelsens Hjem“	34
Temagennemgange forelagt Det Særlige Bygningssyn 2002	35
„Landbrugets Bygninger 1850-1940. Fyn“	35
Borgnæsvej 16, Ærøskøbing Kommune, „Kammerådsgården“	35
Slagenvej 7, Odense Kommune, „Enggård“	36
Korupvej 21, Odense Kommune	37
Munkerodgyden 20, Odense Kommune, „Munkerodgård“	38
Tåstebjerggyden 2, Fåborg Kommune, „Ploggård“	39
Måle Bygade 23, Kerteminde Kommune	40

„Rønne Kommunes fredede bygninger“	41
Laksegade 7, Rønne Kommune, „Erichsens Gård“	41
Storegade 36, Rønne Kommune, „Amtsmandsboligen“	42
Storegade 42, Rønne Kommune, „Kommandantboligen“	43
Søndergade 14/Bagergade 12, Rønne Kommune, „Købmand Rønnes Gård“	44
Toldbodgade 2, Rønne Kommune	45
Laksegade 3, Rønne Kommune	46
Laksegade 8, Rønne Kommune	47
Laksegade 10, Rønne Kommune	48
Storegade 23, Rønne Kommune	49
Storegade 30, Rønne Kommune	50
Søndergade 11, Rønne Kommune	51
Søndergade 13, Rønne Kommune	52
Grønnegade 15 A-C, Rønne Kommune, „Kancelliråd Gorms Gård“	53
Grønnegade 17-19, Rønne Kommune	54
Søborgstræde 11, Rønne Kommune, „Rønne Præstegård“	55
Munch Petersens Vej 9/Rådhusstræde 1, Rønne, „Amtsforvaltergården“	56
„Post- og Telekommunikationens bygninger 1880-1930“	57
Gravene 8, Haderslev Kommune, „Haderslev Posthus“	57
Beslutninger om bevaringsværdi 2002	58
Kapelvej 2/Nørrebrogade 56, Københavns Kommune, „Assistens Kirkegård“	58
Jernbanevej 2, Sydfalster Kommune, „Pakhuset“	59
Nyhavnsgade 17, Aalborg Kommune, „Kvægtorvet“	60
Gennemgang af lokalplaner	61
Publikationer 2002	62
„Stevns Kommuneatlas. Byer og Bygninger 2002“	62
„Nibe Kommuneatlas. Byer og Bygninger 2002“	63
„Fredensborg-Humlebæk Kommuneatlas. Byer og Bygninger 2002“	64
„Langeland -atlas over byer, bygninger og miljøer“	65
„Det offentlige bygger og vedligeholder“	66
„Byvandring i Ringsted“	67
„Missionshuse på Bornholm“	68
„Kulturarvsstyrelsen i Tietgens Hus“	69
„Landbrugets Bygninger 1850-1940“	70
„Post- og Telekommunikationens Huse 1880-1930“	71
„Bygningsfredning og Bevaring. Årsberetning 2001“	72

Forord

Bygningsenheden, der med regeringsskiftet i 2001 flyttede fra Skov- og Naturstyrelsen under Miljø- og Energiministeriet til den ny Kulturarvsstyrelse under Kulturministeriet, varetager dels det nationale bygningsfredningsarbejde, dels arbejdet med at understøtte og rådgive kommunerne i deres bevaringsarbejde.

Bevaringsenheden har siden 1999 valgt at gøre „årsstatus“ over bygningsfrednings- og bevaringsarbejdet med en beretning, og her følger beretningen for arbejdet i 2002.

I beretningen findes en kronologisk oversigt over de beslutninger om fredninger, fredningsudvidelser, fredningsophævelser og bevaringsværdighed, der er truffet af Kulturarvsstyrelsen i 2002 og over de temagennemgange, der er blevet forelagt Det Særlige Bygningssyn samme år. Endvidere findes en beskrivelse af Bevaringsenhedens arbejde med gennemgang af lokalplaner og en liste over de publikationer, som enheden har udgivet i årets løb.

Af årsberetningen fremgår det, at Kulturarvsstyrelsen i 2002 har truffet beslutning om bygningsfredning af i alt 17 ejendomme. Endvidere har styrelsen i løbet af året besluttet at udvide fredningen på fem allerede fredede ejendomme og at ophæve fredningen på syv ejendomme, heraf tre møllebygninger. Endelig har styrelsen truffet beslutning om at udpege seks bygninger, fordelt på tre ejendomme, som bevaringsværdige.

Af beretningen fremgår det endvidere, at en væsentlig del af nyfredningerne sker på baggrund af temagennemgange. Der blev i 2002 forelagt tre temagennemgange for Det Særlige Bygningssyn: „Landbrugets Bygninger 1850-1940. Fyn“, „Rønne Kommunes fredede bygninger“ og „Post- og Telekommunikationens Huse 1880-1930“.

Som beskrevet i beretningen har Kulturarvsstyrelsens Bevaringsenhed i 2002 udarbejdet kommuneatlas for Nibe, Stevns og Fredensborg-Humblebæk Kommuner og som noget nyt et kulturmiljøatlas for hele Langeland, hvilket er en videreudvikling af de kendte kommuneatlas og vil blive „atlasmodellen“ fremover. Endvidere har styrelsen udgivet en række arbejdsrapporter, foldere og en beretning i forbindelse med de gennemførte temagennemgange og kommuneatlas og en publikation i forbindelse med „European Heritage Day“, som Kulturarvsstyrelsen sammen med Raadvad Centeret har været ansvarlig for i 2002.

Endelig har Kulturarvsstyrelsens Bevaringsenhed i 2002 gennemgået i alt 942 lokalplanforslag m.h.p. en vurdering af, hvorvidt der i planerne er forhold der berører de fredede bygninger.

Fredningsbeslutninger 2002

Strandgade 100, Københavns Kommune, „Grønlandske Handels Plads“

Fredningen besluttet 24. januar 2002.

Fredningen omfatter „Det brede Pakhus“, også kaldet „Det store Bakkehus“ (1781).

Fredningerne på stedet omfatter herefter det 23 fag brede pakhuis (1766-67 af Johan Christian Conradi), „Skindpakhuset“ (1805-06) samt „Det brede Pakhus“, også kaldet „Det store Bakkehus“ (1781).

Begrundelsen for fredningen er, at Kulturarvsstyrelsen finder, at „Det brede Pakhus“ med sine asymmetriske blankstensfacader, store, ubrudte tagflader og sine store, uberørte – og mørke – magasinrum er et velbevaret eksempel på et mindre pakhuis, som sammen med det noget større, fredede „Skindpakhuis“ og det meget store, fredede „Conradis Pakhus“ fint illustrerer Grønlandske Handels Plads' tidligere funktion.



Fyrvejen 106, Blåvandshuk Kommune, „Blåvandshuk Fyrtårn“

Fredningen, der er et resultat af temagennemgangen „Danske Fyranlæg 1750-1950“ fra 2001, blev besluttet 25. januar 2002.

Fredningen omfatter fyrtårnet ved „Blåvandshuk Fyr“ (1899-1900).

Begrundelsen for fredningen er, at Kulturarvsstyrelsen finder, at „Blåvandshuk Fyrtårn“ er et velbevaret eksempel på de store anduvningsfyr, der blev opført i årene omkring 1900. Anduvningsfyrene langs Vestkysten har gennem godt 100 år været meget synlige landkendingsmærker med stor betydning for skibsfarten. Endvidere er en stor del af det originale inventar, som skabe, riste, linseapparatet med urværk intakt.



Gammel Pøl 7,, Sydals Kommune, „Gammel Pøl Fyrtårn“

Fredningen, der er et resultat af temagennemgangen „Danske Fyranlæg 1750-1950“ fra 2001, blev besluttet 25. januar 2002.

Fredningen omfatter fyrtårnet ved „Gammel Pøl Fyr“ (1905).

Begrundelsen for fredningen er, at Kulturarvsstyrelsen finder, at tårnet, som rummer et vinkelfyr, er et af de bedst bevarede eksempler på de vinkel- og ledefyr, der blev opført i perioden fra omkring 1870 til 1920. Tårnet er fremstillet for det tyske fyrvæsen af firmaet Julius Pintsch i Berlin, der var en af de førende leverandører af fyrmateriel både til det danske og tyske fyrvæsen. Der er tale om et efter danske forhold stort og rigt detaljeret støbejernstårn. „Gammel Pøl Fyr“ er tillige et vidnesbyrd fra tiden, hvor Sønderjylland var en del af det tyske kejserrige.



Gl. Færgevej, Struer Kommune, „Grisetåodde Fyrtårn“

Fredningen, der er et resultat af temagennemgangen „Danske Fyranlæg 1750-1950“ fra 2001, blev besluttet den 25. januar 2002.

Fredningen omfatter fyrtårnet ved „Grisetåodde Fyr“ (1909).

Begrundelsen for fredningen er, at Kulturarvsstyrelsen finder, at fyrtårnet, der rummer et vinkelfyr, er et velbevaret eksempel på et af de mange vinkel- og ledelys, der blev opført i perioden fra omkring 1870 til 1930 i forbindelse med udbygningen af det statslige fyrsystem i de indre danske farvande, og som blandt andet blev opstillet ved Limfjorden omkring 1900.



Rathvej 8, Sydlangeland Kommune, „Kelds Nor Fyr“

Fredningen, der er et resultat af temagennemgangen „Danske Fyranlæg 1750-1950“ fra 2001, blev besluttet 25. januar 2002.

Fredningen omfatter „Kelds Nor Fyr“ bestående af fyrtårn, fyrmesterbolig, fyrpasserbolig, fyrassistentbolig, maskinhus, udhus og oliehus (1905).

Begrundelsen for fredningen er, at Kulturarvsstyrelsen finder, at fyranlægget er et af de bedst bevarede store fyr fra perioden 1870-1930. Anlægget er tillige et godt eksempel på en hel fyrstation, hvor alle bygninger er intakte. „Kelds Nor Fyr“ repræsenterer en anlægstype, hvor bygningerne i en mere løs struktur er samlet om en gårdsplads i modsætning til tidligere, aksefaste bebyggelser.



Lodbjergvej 33, Sydthy Kommune, „Lodbjerg Fyr“

Fredningen, der er et resultat af temagennemgangen „Danske Fyranlæg 1750-1950“ fra 2001, blev besluttet 25. januar 2002

Fredningen omfatter „Lodbjerg Fyr“, bestående af to boligfløje sammenbygget med den buede korridorbygning og fyrtårnet, gårdrummet herimellem samt oliehuset vest for tårnet (1873).

Begrundelsen for fredningen er, at Kulturarvsstyrelsen finder, at fyranlægget er et af de bedst bevarede anduvningsfyr fra perioden 1870-1930. Den helstøbte fyrgård er desuden et godt eksempel på den aksefaste anlægstype, som blev benyttet flere steder i landet i slutningen af 1800-årene.




Fyrvejen 25, Græsted-Gilleleje Kommune, „Nakkehoved Vestre Fyr“

Fredningen, der er et resultat af temagennemgangen „Danske Fyranlæg 1750-1950“ fra 2001, blev besluttet den 25. januar 2002.

Fredningen omfatter fyrtårnet og den dermed sammenbyggede fyrassistentbolig ved „Nakkehoved Vestre Fyr“ (1772 af G.D. Anton, ombygget og forhøjet 1898).

Begrundelsen for fredningen er, at Kulturarvsstyrelsen finder, at fyrstationen i sammenhæng med det allerede fredede anlæg „Nakkehoved Østre Fyr“, fortæller en væsentlig historie om fyrvæsenets udvikling fra slutningen af 1700-årene frem til århundredeskiftet 1900. Såvel fyranlæggenes bygningsmæssige udvikling som tekniske forbedringer er umiddelbart synlige i de to fyr på Nakkehoved. Sammenhængen mellem de to fyrtårne fra 1772 er vigtig. Det var netop de to blus på Sjællandssiden, som gjorde det muligt for skibene at skelne mellem Nakkehoved og Kullen, hvor der kun stod ét fyr.



Søvej, Vordingborg Kommune, „Ore Fyrtårn“

Fredningen, der er et resultat af temagennemgangen „Danske Fyranlæg 1750-1950“ fra 2001, blev besluttet den 25. januar 2002.

Fredningen omfatter fyrtårnet ved „Ore Fyr“ (1895 af Theodor Wedén).

Begrundelsen for fredningen er, at Kulturarvsstyrelsen finder, at tårnet, som rummer et vinkelfyr, er et velbevaret eksempel på et af de mange vinkel- og lededefyr, der blev opført i perioden fra omkring 1870 til 1930 i forbindelse med udbygningen af det statslige fyrsystem i de indre farvande.

Sejladsen gennem den vestre del af Storstrømmen ledes i et samspil mellem „Orehoved Fyr“ og „Ore Fyr“, som ligger på hver sin side af Masnedsund. De to fyr indgår således i en navigationsmæssig sammenhæng.

Desuden er „Ore Fyr“, der har et enkelt, funktionelt udtryk, der følger byggematerialet, og som ikke er søgt udsmykke, ligesom „Orehoved Fyr“ et tidligt eksempel på beton anvendt ved konstruktionen af hele bygninger. En konstruktionsmåde som ellers først blev udbredt efter 1900. Derfor er tårnet af betydelig konstruktionshistorisk interesse.



Havnen, Nørre Alslev Kommune, „Orehoved Fyrtårn“

Fredningen, der er et resultat af temagennemgangen „Danske Fyranlæg 1750-1950“ fra 2001, blev besluttet den 25. januar 2002.

Fredningen omfatter fyrtårnet ved „Orehoved Fyr“ (1895, forhøjet 1932).

Begrundelsen for fredningen er, at Kulturarvsstyrelsen finder, at tårnet er et velbevaret eksempel på et af de mange vinkel- og ledefyr, der blev opført i perioden fra omkring 1870 til 1930 i forbindelse med udbygningen af det statslige fyrsystem i de indre danske farvande. Sammen med „Ore Fyr“ på den modsatte side af Storstrømmen leder „Orehoved Fyr“ sejladsen gennem Storstrømmens vestre del.

Desuden tilhører „Orehoved Fyr“ ligesom „Ore Fyr“ en lille gruppe fyrtårne af meget tidlige eksempler på anvendelsen af beton ved konstruktionen af hele bygninger. En konstruktionsmåde som ellers først blev udbredt efter 1900. Derfor er tårnet af betydelig konstruktionshistorisk interesse.



Fyrvej, Esbjerg Kommune, „Sæddenstrand Mellemfyr“

Fredningen, der er et resultat af temagennemgangen „Danske Fyranlæg 1750-1950“ fra 2001, blev besluttet den 25. januar 2002.

Fredningen omfatter fyrtårnet ved „Sæddenstrand Mellemfyr“.

Begrundelsen for fredningen er, at Kulturarvsstyrelsen finder, at tårnet er et velbevaret eksempel på et af de mange vinkel- og ledefyr, der blev opført i perioden fra omkring 1870 til 1930 i forbindelse med udbygningen af det statslige fyrsystem. Det rummer et ledefyr, som sammen med et forfyr ved stranden og et bagfyr inde i land markerer sejllinien gennem Grådybet til byens havn.

„Sæddenstrand Mellemfyr“ blev opført efter Rigsdagens beslutning om at oprette en statshavn ved Esbjerg og dermed lette eksporten til England. Sammen med de 8 øvrige fyr i området er tårnet et vigtigt led i byens historie.

Tårnet er velbevaret i de fleste detaljer og er et godt eksempel på et meget tidligt dansk støbejernstårn.



Højbro Plads 21, 21a og 21B, Københavns Kommune, „Ploughs Gård“

Fredningen besluttet den 26. februar 2002.

Fredningen omfatter det tidligere pakhus (1798-99 af Andreas Hallander), sidehuset (slutningen af 1800-tallet) samt det brolagte gårdrum på ovennævnte ejendom.

Fredningerne på matriklen omfatter herefter forhuset og det tidligere pakhus (1798-99 af Andreas Hallander), sidehuset (slutningen af 1800-tallet) samt det brolagte gårdrum.

Begrundelsen for fredningen er, at Kulturarvsstyrelsen finder, at „Ploughs Gård“, bestående af forhus, sidehus, pakhus og det derimellem liggende brolagte gårdrum tilsammen danner en arkitektonisk og kulturhistorisk meget væsentlig helhed, der fremstår som et usædvanligt intakt eksempel på den florissante tids købmandsgårde tæt på havnen i det centrale København.



Østergade 38 D, Assens Kommune, „Plums Tømmerlade“

Fredningen besluttet den 4. marts 2002.

Fredningen omfatter tømmerladen (1915).

Begrundelsen for fredningen er, at Kulturarvsstyrelsen finder, at „Plums Tømmerlade“ er en efter danske forhold meget stor, autentisk tømmerlade med mange velbevarede bygningsdele og detaljer. Den meget funktionelt opbyggede bygning har et imponerende arkitektonisk udtryk og er et markant element i en usædvanlig velbevaret kulturhistorisk helhed.



Kapelvej 2/Nørrebrogade 56, Københavns Kommune, „Assistens Kirkegård“

Fredningen besluttet 12. marts 2002.

Fredningen omfatter kirkegårdsmurene mod Kapelvej (1760 og 1881), Nørrebrogade (1760 og 1806), Nørrebros Runddel (1806) og Jagtvej (1881) med de hertil hørende gitter, gitterlåger og porte samt murene mellem kirkegårdens afdelinger, dog undtaget de gravmonumenter, der er fastgjort til murene.

Begrundelsen for fredningen er, at Kulturarvsstyrelsen finder, at „Assistens Kirkegaard“ rummer de arkitektoniske såvel som kulturhistoriske kvaliteter som muliggør en fredning, og samtidig udgør et vigtigt element i København, som bør bevares for eftertiden. Også kirkegårdens indre struktur, som den fastlægges af først og fremmest murene på og omkring kirkegården rummer betydelige kulturhistoriske og arkitektoniske kvaliteter, som bør sikres for eftertiden.

Murene afspejler det københavnske begravelsesvæsens udvikling siden 1760 med de talrige af befolkningstallets vækst betingede udvidelser. Også byarkitektonisk er murene af stor betydning, både den lange strækning langs Nørrebrogade, der accentueres ved de fire markant udformede indgange, og rødstensmuren langs Jagtvej med de markante gitterlåger.

Samtidig har Kulturarvsstyrelsen besluttet, at „Kapellet“ (1867-68), „von Scholtens mausoleum“ (opført før 1825), „Benhuset“ og redskabshuset (1828) udpeges som bevaringsværdige.




Anders Larsensvej 1, Holbæk Kommune, „Holbæk Kaserne“

Fredningen besluttet den 27. maj 2002.

Fredningen omfatter „Eksercerhuset“ og „Ridehuset“ (1913 af Olaf Petri og Eigil Fischer) på „Holbæk Kaserne“.

Begrundelsen for fredningen er, at Kulturarvsstyrelsen finder, at „Eksercerhuset“ og „Ridehuset“ er karakterskabende elementer i det aksefaste kaserneanlæg og har som de eneste i anlægget - udover markante eksteriører - også velbevarede og intakte interiører.

Kulturarvsstyrelsen finder således, at fredningen af de to haller kombineret med de bevarende lokalplaner på bedste måde sikrer det samlede, bevaringsværdige anlæg.



Valdemarsgade 5, 7 og 9, Københavns Kommune, „Den Suhrske Stiftelse“ /De Suhrske Friboliger“

Fredningen besluttet den 7. august 2002.

Fredningen omfatter „Den Suhrske Stiftelse“, bestående af de tre beboelsesbygninger (1877 af Ludvig Fenger).

Begrundelsen for fredningen er, at Kulturarvsstyrelsen finder, at „Den Suhrske Stiftelse“ fremtræder som et helstøbt og forholdsvis velbevaret eksempel på 1800-tallets mange stiftelser, her som et engelsk inspireret, nygotisk byggeri, hvis herskabelige, villaagtige fremtoning tilfører anlægget et væsentligt anderledes præg end periodens sædvanlige etagehusstiftelser.



Ribe Landevej 30, Tønder, Tønder Kommune

Fredningen besluttet den 16. august 2002.

Fredningen omfatter den tidligere landbrugsskole (1913 af Lauritz Thaysen).

Begrundelsen for fredningen er, at Kulturarvsstyrelsen finder, at den tidligere landbrugsskole med sin røde blankmur, store tagflader, karakteristiske „bryn“ og mange bygningsdetaljer inspireret af ældre, lokal byggeskik er et af de bedst bevarede eksempler på heimat-stilen i Sønderjylland og dermed på den øgede interesse for lokal byggeskik blandt administratorer og arkitekter - tysksindede såvel som dansksindede - i årene efter 1900.

Noget af det, der gør landbrugsskolen interessant, er bl.a. de velbevarede bygningsdetaljer. Det er derfor afgørende for sikringen af de bærende fredningsværdier, at eksempelvis murankrene på facaden, trappegelænderne, de store jernbeslag på døren til gård-siden og i det indre de forskellige døre, paneler, samt de flisebelagte gulve, blankmurene i stueetagens gang og hal bevares, som de fremstår i dag.



Algade 11, Stevns Kommune, „Store Heddinge tidligere sparekasse“

Fredningen besluttet den 26. september 2002.

Fredningen omfatter forhuset, herunder portrummets belægning, sidehuset, muren med portåbning mellem de to gårdrum samt den dekorerede portal og krukken i for resten gård (1925 af Gustav Bartholin Hagen med udsmykninger af billedhuggeren Mathilius Schack Elo).

Begrundelsen for fredningen er, at Kulturarvsstyrelsen finder, at forhusets arkitektoniske udformning og udsmykning som eksempel på provinsens bank- og sparekassebygninger er i særklasse.

Interiørerne er sjældent velbevarede. Banklokalets udsmykning med søjler, engelsk kamin (selvom der er, og altid har været, centralvarme i panelerne) malede panelstykker og inskriptioner er uændrede og følger samme intension, som ligger i bygningens ydre udtryk. Hertil kommer den patriarkalske opdeling af lokalet, hvor publikumsafdelingen ligger 2 skridt under gulvhøjden i resten af rummet. Kulturarvsstyrelsen lægger vægt på, at banklokalets indretning og udsmykning bevares.

Bankdirektørens bolig på 1. sal fortæller om det traditionelle bosætningsmønster for provinsbyens matadorer, hvor erhverv og bolig smelter sammen til en helhed. En fortælling af kulturhistorisk betydning. Kulturarvsstyrelsen lægger vægt på, at specielt boligens spisestueindretning bibeholdes“.



Sundbyvestervej 29-31, Københavns Kommune

Fredningen besluttet den 20. november 2002.

Fredningen omfatter villaen med tilhørende garage og havemur samt flisebelægningen (1936 af Arne Jacobsen).

Begrundelsen for fredningen er, at Kulturarvsstyrelsen finder, at villaen markerer sig som et - i såvel helheden som detaljen - særdeles intakt og velbevaret eksempel på Arne Jacobsens mere traditionelle fortolkning af samtidens funktionalisme, tilpasset de hjemlige klimatiske og materialemæssige forhold i en regional modernisme, der er karakteristisk for perioden.



Fredningsudvidelser 2002

Bøgstedvej 170, Sindal Kommune, „Bøgsted Hovedgaard“

Fredningsudvidelsen besluttet den 10. januar 2002.

Fredningsudvidelsen omfatter den stenpikkede gårdsplads og indkørsel, de omgivende borner forbundet med kæder samt den formodede karpedam.

Begrundelsen for fredningsudvidelsen er, at Kulturarvstyrelsen finder, at gårdens særegne stjerneformede stenpikkede gårdsplads, den stenpikkede indkørsel, de om--givende borner forbundet med kæder og den stensatte, formodede karpedam har de kultur-historiske og arkitektoniske værdier, der kan begrunde en udvidelse af den eksisterende fredning, og derfor bør indgå i fredningen af „Bøgsted Hovedgaard“.

Fredningen omfatter herefter hovedbygningens nordre og vestre fløj (nordfløjen rimeligvis fra 1500-tallet, ombygget 1791), den stenpikkede gårdsplads og indkørsel, de omgivende borner forbundet med kæder samt den formodede karpedam.



Knudsejvej 4, Sæby Kommune, „Knudseje“

Fredningsudvidelsen besluttet den 10. januar 2002.

Fredningsudvidelsen omfatter gårdmuren med piller (ca. 1800), rækken af lindetræer syd herfor og de bevarede stenbelægninger på gårdspladsen langs syd- og østfløjen.

Fredningen omfatter herefter hovedbygningens syd- og østlænge (1710 og senere, ombygget ca. 1800), gårdmuren med piller (ca. 1800), rækken af lindetræer syd herfor og de bevarede stenbelægninger på gårdspladsen langs syd- og østfløjen.

Begrundelsen for fredningsudvidelsen er, at Kulturarvsstyrelsen finder, at gårdmuren med piller, som formentlig er samtidig med hovedbygningens omfattende ombygning ca. 1800, sammen med lindetræerne og de bevarede stenbelægninger langs syd- og østfløjens gårdside udgør en væsentlig del af den samlede, beskyttelsesværdige helhed og derfor bør indgå i fredningen af „Knudseje“.



Udbyhøjvej 30 - 32, Randers Kommune, „Nørrejylland Tøjhus“

Fredningen besluttet udvidet den 23. januar 2002.

Fredningsudvidelsen på „Nørrejylland Tøjhus“ omfatter volden omkring krudthuset, pikstensbelægningen og de fire stenborner mod Udbyhøjvej, hegnsmuren med porte samt pikstensbelægningen syd for hegnsmurene og omkring bygningerne.

Fredningen omfatter herefter „Bøsssemagerbygningen“, „Laboratoriet“, „Vestre Kaserne“, „Underofficersboligen“, „Låseteknikerbygningen“ og „Højstbefalendes bolig“, „Arsenalbygningen“ i tre fløje, „Bestyrerboligen“, „Østre Kaserne“, „Vagt- og Marketenderbygningen“, pikstensbelægningen og de fire stenborner med jernkæder placeret mellem „Vagt- og Marketenderbygningen“ og Udbyhøjvej samt pikstensbelægningen syd for hegnsmurene og omkring bygningerne, desuden „Krudthuset“ og volden omkring dette tillige med mure og låger langs Udbyhøjvej samt hegnsmure med porte („Arsenalbygningen“ 1801-02, øvrige bygninger 1805, alle af Anders Kruuse).

Begrundelsen for fredningsudvidelsen er, at Kulturarvsstyrelsen finder, at volden omkring krudthuset, pikstensbelægningen og de fire stenborner mod Udbyhøjvej, hegnsmuren med porte langs Udbyhøjvej samt pikstensbelægningen syd for hegnsmurene og omkring bygningerne udgør en væsentlig del af den samlede, beskyttelsesværdige helhed om og i fortsættelse af de allerede fredede bygninger og mure og derfor bør indgå i fredningen af „Nørrejylland Tøjhus“.



Stevns Kommune, „Stevns Fyr“

Fredningen, der er et resultat af temagennemgangen „Danske Fyranlæg 1750-1950“ fra 2001, blev besluttet udvidet den 25. januar 2002

Fredningsudvidelsen omfatter kridtstensfyrtårnet (1877-78).

Begrundelsen for fredningsudvidelsen er, at Kulturarvsstyrelsen finder, at fyrtårnet ved „Stevns Fyr“ sammen med den allerede fredede lave bygning fra 1818, hvor fyret er placeret i østgavlen, viser hvordan anduvningsfyrene blev højere i løbet af 1800-tallet, efterhånden som fyrene blev designet til at kunne ses over større afstand.

Fredningen omfatter herefter „Stevns Gamle Fyr“, bestående af kridtstens-bygningen med den halvrunde fyrlyanterne (1816-18 af P. Løvenørn) og den nyere tilbygning samt kridtstensfyrtårnet (1877-78).



Kompagnistræde 9, Københavns Kommune

Fredningsudvidelsen besluttet den 23. september 2002.

Fredningsudvidelsen omfatter sidehuset (1796-97 af Carl Claus Jennerich).

Fredningen omfatter herefter både forhus og sidehus (begge 1796-97 af Carl Claus Jennerich).

Begrundelsen for fredningsudvidelsen er, at Kulturarvsstyrelsen finder, at forhus og sidehus udgør en strukturel og visuel helhed. Sidehuset udgør således en integreret del af hele bygningen, og da forhuset stadig vurderes at have de kulturhistoriske og arkitektoniske værdier, der kan begrunde en fredning, finder styrelsen, at også sidehuset bør medtages i fredningen.



Fredningsophævelser 2002

Boelsmosevej 29, Gudme Kommune, Isebækgård“

Fredningsophævelsen besluttet den 25. februar 2002.

Fredningsophævelsen omfatter østlængen på „Isebækgård“.

Baggrunden for fredningsophævelsen er, at hele østlængen blæste omkuld ved orkanen i december 1999, hvorved bygningsdelene blev så beskadiget, at en genopførelse er meget vanskelig og strider mod ejerens ønsker.

Fredningen af de øvrige bygninger i anlægget opretholdes, idet Kulturarvsstyrelsen finder, at gården på trods af den manglende østlænge stadig har de kulturhistoriske og arkitektoniske værdier, som kan begrunde en fredning.

Fredningen omfatter herefter „Isebækgård“, bestående af stuehuset og de to tilbageblevne udlænger.



Orehøjvej 19, Lejre Kommune, „Lejre Mølle“

Fredningsophævelsen besluttet den 6. marts 2002.

Fredningsophævelsen omfatter Lejre Vandmølle med tilhørende møllegård.

Begrundelsen for fredningsophævelsen er, at Kulturarvsstyrelse finder, at Lejre Mølle og møllegård ud fra en aktuel, samlet vurdering ikke i tilstrækkelig grad rummer sådanne væsentlige, arkitektoniske eller kulturhistoriske værdier, som ifølge lov om bygningsfredning og bevaring er en forudsætning for en fredning. Selve vandmøllen, der var den væsentligste årsag til fredningen i 1964, er i en sådan tilstand af forfald, at en reetablering af møllen vil medføre en så stor grad af materialeudskiftning, at autenticiteten i møllen - ligesom det er sket i møllegårdens boligdel - vil gå tabt, og at de bærende fredningsværdier dermed vil være væsentligt forringede.



Kørupvej 32, Otterup Kommune, „Pumpemøllen“

Fredningsophævelsen besluttet den 7. marts 2002.

Fredningsophævelsen omfatter pumpemøllen ved Egebjerggård, bestående af den grundmurede pumpemølle med sluseport (opført 1873-74).

Begrundelsen for fredningsophævelsen er, at Kulturarvsstyrelsen finder, at „Pumpemøllen“ uden fredningsmyndighedernes tilladelse er ombygget til bolig på en sådan måde, at de bærende fredningsværdier er forringede i meget væsentlig og irreversibel grad.

Bl.a. er der i møllen isat nye termovinduer, døre og porte, der i udformning er forskellige fra det oprindelige snedkerarbejde, foruden at møllekroppen er blevet overfladebehandlet med en plasholdig maling. Indvendigt er der opsat isolering, som slører murværkets indvendige side, lagt nye gulve og indrettet køkken og bad. Hertil kommer, at vingerne, vindrosen og vandsneglen - ligesom på fredningstidspunktet - mangler.



Nymarksvej 18, Søndersø Kommune, „Nymarksgården“

Fredningsophævelsen besluttet den 17. maj 2002.

Fredningsophævelsen omfatter „Nymarksgården“, bestående af stuehus og avlsbygninger.

Begrundelsen for beslutningen er, at Kulturarvsstyrelsen finder, at gårdens kulturhistoriske og arkitektoniske værdier allerede er svækket betydeligt af ombygninger i stuehusets interiører, uheldige reparationer af eksteriørene og nedrivning af udlænger.

Da stuehuset ikke er en unik bygning, men en blandt flere fredede repræsentanter for fynske bindingsværksgårde, og dets barokke oprindelse er svækket betydeligt, kan denne bygning ikke alene bære en fredning. En omfattende istandsættelse af de fysisk meget dårlige bygninger vil desuden svække anlæggets autenticitet betydeligt og dermed de samlede fredningsmæssige værdier.

Der knytter sig således omfattende vedligeholdelsesmæssige problemer til gården og efter Kulturarvsstyrelsens vurdering vil udgifterne til henholdsvis en istandsættelse af råhuset og indretning af en tidssvarende bolig - under hensyntagen til fredningsværdierne - beløber sig til op imod 10 mill. kr. for stuehuset alene.

Med udgangspunkt i det store istandsættelsesbehov sammenholdt med mulighederne for at opnå økonomisk tilskud efter sædvanlig praksis fra styrelsen er det Kulturarvsstyrelsens vurdering, at der ikke i det konkrete tilfælde kan tilvejebringes en de økonomiske midler, som vil være nødvendig for at opretholde og styrke gårdens fredningsværdier.



Jægersborg Allé 164, Gentofte Kommune, „Jægersborg Hotel“

Fredningsophævelse besluttet den 7. august 2002.

Begrundelsen for beslutningen om fredningsophævelse er, at Kulturarvsstyrelsen finder, at Jægersborg Hotel (1854 og 1919) ikke i tilstrækkelig grad har bevaret de kulturhistoriske eller arkitektoniske værdier, der kan begrunde en fortsat fredning.

Bygningen er væsentligt yngre end antaget på fredningstidspunktet, og der er således ikke bevaret synlige bygningsdele fra 1700-tallet.

Endvidere er bygningen afgørende ændret i det indre. I den ældste del af bygningen fra 1854 er flere skillevægge fjernet, således at rumopdelingen afspejler ombygningerne i 1919 og i 1980'erne, der i sig selv er uden fredningsværdi. I entreen er der ny flisebelægning, nedsænkede gipspladelofter med indbyggede lys-armaturer, hvortil kommer, at gulvbelægningen er fornyet med mørkt, hårdtræs-parket både i stuen og på første sal, og at der er opsat ventilationsanlæg.



Ermelundsvej 101, Gentofte Kommune, „Helene Michaelsens Hjem“

Fredningsophævelsen besluttet den 19. august 2002.

Begrundelsen for fredningsophævelsen er, at Kulturarvsstyrelsen finder, at „Helene Michaelsens Hjem“, bestående af hovedbygningen (ca. 1830 og ombygget 1918) og beboelselængen (1921) ikke i tilstrækkelig grad har de kulturhistoriske eller arkitektoniske værdier, der kan begrunde en opretholdelse af fredningen.

De to bygninger er væsentligt yngre end antaget på fredningstidspunktet, idet de i det væsentlige fremstår som efter ombygningerne i 1918 og 1921, og er i sig selv ikke så interessante, at det kan begrunde en fortsat fredning.



Temagennemgange forelagt Det Særlige Bygningsyn 2002

„Landbrugets Bygninger 1850-1940. Fyn“

Temagennemgangen, der blev forelagt Det Særlige Bygningsyn i august 2002, medførte at følgende seks gårde på Fyn blev indstillet til fredning:

Borgnæsvej 16, Ærøskøbing Kommune, „Kammerådsgården“

Fredningsforslaget omfatter det fritliggende stuehus (1877), de tre sammenbyggede avlsgårdsanlæg (1827-1947) samt gårdspladsens pigstensbelægninger og brolægning.

Begrundelsen for fredningsforslaget er, at gården er et eksempel på den for landbruget så almindeligt gennemførte gradvise udskiftning og fornyelse af bygningerne som produktionsbetingelserne fordrede og økonomien muliggjorde. Det i forhold til avslængerne forholdsvis store stuehus med den tidlige frontispice vidner om, at der foruden landbrug også har været tjent penge på teglværksdrift på ejendommen.



Slagenvej 7, Odense Kommune, „Enggård“

Fredningsforslaget omfatter „Enggård, bestående af det fritliggende stuehus, de tre sammenbyggede avlslænger (alt 1893-1895 af Kristian Lohmann Rasmussen), gårdspladsen med lindetræet og pigstensbelægninger langs avlsbygningerne samt lindealléen.

Begrundelsen for fredningsforslaget er, at gården og især de tre sammenbyggede avlslænger står forholdsvis autentisk fra opførelsen, dog er der til laden føjet en halvtagsbygning, som fortæller om indpasning af en hesteomgang i bygningen. Gården er et helstøbt eksempel på et mindre fynsk landbrug fra andelstiden og der lægges vægt på at avlslængerne oprindelige vinduer, udvendige døre og porte opretholdes og istandsættes og at den tidligere hesteomgang i laden opretholdes.

Stuehuset er også rimeligt velbevaret og der lægges vægt på at bygningens hovedopdeling samt døre og vinduer er bevaret. Med hensyn til stuehuset skal det henstilles at det nuværende vindfang på længere sigt erstattes af et vindfang af træ, svarende til det tidligere. Ligesom det vil være ønskeligt at den overdækkede veranda over hoveddøren blev genskabt.



Korupvej 21, Odense Kommune

Fredningsforslaget omfatter den firelængede gård med det fritliggende stuehus og vaskehus, de tre sammenbyggede avlslænger, den mellem vaskehus og stald forbindende mur med portbue (alt fra 1900), møddingen, den jorddækkede roekule og træladen (1927) med hønsehus samt hønsehuset øst for gården, gårdspladsen med markstensbelægninger, hundehuset (1900), alléen og hækkene langs vejen og østlige indkørsel.

Begrundelsen for fredningsforslaget er, at gården er en meget helstøbt, fin og velholdt repræsentant for en gård på Fyn fra 1900. Den samtidige opførelse af stuehus, vaskehus, de tre avlslænger og hundehuset giver anlægget en usædvanlig arkitektonisk helhed. Der lægges vægt på at stuehusets indvendige ruminddeling samt alle oprindelige og ådrede døre og gerichter er bevaret. Hertil kommer de bevarede lofts- og vægbemalinger i entre samt lofts- og vægbemaling i tre stuer. Endelig lægges der også vægt på de i køkkenet bevarede fliser og køkkenbordet med ådrede køkkenskabe.



Munkerodgyden 20, Odense Kommune, „Munkerodgård“

Fredningsforslaget omfatter den firelængede gård med senere tilføjelser, bestående af det fritliggende stuehus, det trefløjede avlsgårdsanlæg med sidefløje (alt fra 1906), brolægning på gårdspladsen og lindealléen.

Begrundelsen for fredningsforslaget er, at „Munkerodgård“ er en meget helstøbt repræsentant på en nybygget, stor gård fra begyndelsen af 1900-årene. Især lægges der vægt på stuehusets rigt dekorerede, schweiziske villastil, at den oprindelige ruminddeling i vidt omfang er bevaret, ligesom stukarbejder i de to stuer mod nord, de mange ådrede døre og bryst-panelerne i den tidligere folkestue. For avlsbygningerne lægges der især vægt på, at bygningernes ydre udseende i vidt omfang er opretholdt, herunder porte, halvdøre, lokumsdøre, støbejernsvinduer og trævinduer udfor karlekamrene.



Tåstebjerggyden 2, Fåborg Kommune, „Plovård“

Fredningsforslaget omfatter den firelængede „Plovård“ (1929) bestående af et fritliggende stuehus, tre sammenbyggede avslænger, gårdspladsens markstensbelægning, haven og stendigerne mod vejen.

Begrundelsen for fredningsforslaget er, at gården fremstår som et autentisk og helstøbt eksempel på en forholdsvis anonym mindre gård i Bedre Byggeskik-stil fra mellemkrigstiden. Der lægges vægt på at såvel stuehus som avslænger stort set er uændret i forhold til opførelsestidspunktet. Således er stuehusets rumopdeling, døre og vinduer bevaret, ligesom avslængernes oprindelige ydre er intakt.

Endvidere er gårdspladsens markstensbelægning, stendigerne mod vejen og haven med dens stier samt opdeling i frugt- og pyntehave både karakteristisk og velbevaret.



Måle Bygade 23, Kerteminde Kommune

Fredningsforslaget omfatter (1943 af Knud Lehn-Petersen), bestående af stuehuset, mellembygningen, den vinkelformede avlslænge, møddingspladsen og kirsebærtræet på gårdpladsen.

Begrundelsen for fredningsforslaget, at at det samlede anlæg fremstår som et karakteristisk eksempel på et husmandssted fra 1940'erne hvor Bedre Byggeskik ikke er så dominerende og hvor planløsningen er præget af funktionalitet frem for tradition. Den firelængede gård er opløst og det moderne anlægs åbne gårdsrum omgives af bygninger med en god arkitektonisk bearbejdning.



„Rønne Kommunes fredede bygninger“

Temagennemgangen, der blev forelagt Det Særlige Bygningssyn i september 2002, var en gennemgang af samtlige Rønne Kommunes fredede bygninger og havde til formål at afdække, hvorvidt der i et afgrænset, geografisk område var behov for justering i antallet og omfanget af de eksisterende fredninger.

Gennemgangen medførte, at fem ejendomme blev indstillet til fredningsudvidelse, ni ejendomme til fredningsophævelse og to ejendomme til en delvis fredningsophævelse.

Laksegade 7, Rønne Kommune, „Erichsens Gård“

Forslaget om fredningsudvidelse omfatter gårdspladsen med retirade og haven bag „Erichsens Gård“ samt de to havemure mod Laksegade

Begrundelsen for forslaget om fredningsudvidelse er, at de to havemure i bindingsværk, den brolagte gårdsplads med den fritliggende retirade samt haven sammen med forhuset og havehuset udgør en væsentlig del af den samlede, fredningsværdige helhed.

Der lægges vægt på, at man bevarer havemurene som de for Rønne så karakteristiske bindingsværksmure, at gårdspladsen forbliver brolagt, og at man i haven fastholder det eksisterende system af snoede, stenkantede stier og særlige udvalgte træer, nemlig to tempeltræer, en tretorn, en daddelblomme og en skyrækker.

Fredningen omfatter herefter „Erichsens Gård“, bestående af forhuset (1807, kvisten ca. 1830 og de to vestligste fag 1838) samt havehuset (1815) gårdspladsen med retirade og haven bag gården samt de to havemure mod Laksegade.



Storegade 36, Rønne Kommune, „Amtsmandsboligen“

Forslaget om fredningsudvidelse omfatter de to sidehuse og den tidligere staldbygning (alle u.å.).

Begrundelsen for forslaget om fredningsudvidelse er, at såvel den sydlige sidelænge i bindingsværk som den nordlige sidelænge i grundmur og bindingsværkstilbygningen i forlængelse heraf samt den fritliggende, lille staldbygning i bindingsværk / malet bræddebeklædning med bevaret staldindretning og pigstengulv udgør en væsentlig del af den arkitektoniske og kulturhistorisk helhed omkring „Amtsmandsboligen“.

Fredningen omfatter herefter „Amtsmandsboligen“, bestående af forhuset (1700-tallet) samt de to sidehuse og den tidligere staldbygning (alle u.å.).



Storegade 42, Rønne Kommune, „Kommandantboligen“

Forslaget om fredningsudvidelse omfatter havehuset (u.å.) samt havemuren og kampestensmuren mod Rosengade.

Begrundelsen for forslaget om fredningsudvidelse er, at havehuset, der er beliggende i den naturfredede have, ligesom „Kommandantboligen“ sidelænger er en del af det samlede anlæg, og sammen med „væggaredet“ og kampestensmuren udgør en væsentlig del af den fredningsværdige helhed.

Der lægges vægt på, at man opretholder havemuren i synligt bindingsværk og kampestensmuren som en rå stenmur samt bevarer havehuset som en ganske enkel og nøgtern bygning til sommerbrug med en havestue med direkte udgang til haven i den sydvestlige gavl.

Fredningen omfatter herefter „Kommandantboligen“, bestående af forhuset (1846-47) med sidelænger (før 1761, ombygget 1846-47) samt havehuset (u.å.), havemuren og kampestensmuren mod Rosengade.



Søndergade 14/Bagergade 12, Rønne Kommune, „Købmand Rønnes Gård“

Forslaget om fredningsudvidelse omfatter den brolagte gårdsplads med morbærtræet bag Søndergade 14 samt havemuren mod Bagergade har de kulturhistoriske og arkitektoniske værdier, der kan begrunde en udvidelse af den eksisterende fredning hermed.

Begrundelsen for forslaget om fredningsudvidelse er, at den brolagte gårdsplads med det for Bornholm så typiske morbærtræ samt havemuren i kalket bindingsværk udgør en væsentlig del af den samlede, fredningsværdige helhed i den tidligere købmandsgård.

Fredningen omfatter herefter „Købmand Rønnes Gård“, bestående af forhuset med side- og baghus (1813), den brolagte gårdsplads med morbærtræet bag Søndergade 14 samt havemuren mod Bagergade.



Toldbodgade 2, Rønne Kommune

Forslaget om fredningsudvidelse omfatter bindingsværksmuren mod Toldbodgade.

Begrundelsen for forslaget om fredningsudvidelse er, at havemuren har de kulturhistoriske og arkitektoniske værdier, der kan begrunde en udvidelse af den eksisterende fredning hermed.

Den for Bornholm så typiske havemur, der lukker anlægget mod Toldbodgade, er som for- og sidehuset opført i bindingsværk og udgør en væsentlig del af den samlede, fredningsværdige helhed.

Fredningen omfatter herefter forhuset (før 1761) med tilbygning (mellem 1774 og 1781) samt bindingsværksmuren mod Toldbodgade.



Laksegade 3, Rønne Kommune

Forslaget om fredningsophævelse omfatter forhuset (1794).

Begrundelsen for forslaget om fredningsophævelser er, at det vurderes, at forhuset ud fra en aktuel, samlet vurdering ikke i tilstrækkelig grad rummer sådanne væsentlige, arkitektoniske eller kulturhistoriske værdier, som ifølge lov om bygningsfredning og bevaring er en forudsætning for en fredning.

Huset, der tidligere var B-fredet, har gennemgået en række væsentlige forandringer, der har ændret husets oprindelige udtryk og udformning, især i det indre. Således har man sammenlagt flere mindre stuer til én større vinkelstue, der i størrelse og form virker fremmede i det beskedne hus, foruden, at man har indrettet soveværelser i loftsetagen og udskiftet flere af husets ældre døre med nye finérdøre.

Ejendommens bevaringsmæssige kvaliteter er derfor hovedsagelig af udvendig karakter - nemlig den enkle og nøgterne udformning af bindingsværksfacaden og den for Bornholm så karakteristiske udbygning eller „hodda“ på bagsiden - og det vurderes, at det vil være mest rigtigt fremover at lade disse være sikrede ved den bevarende lokalplan for Rønnes centrale byområder.



Laksegade 8, Rønne Kommune

Forslaget om fredningsophævelse omfatter forhuset (1790-91).

Begrundelsen for forslaget om fredningsophævelse er, at forhuset ud fra en aktuel, samlet vurdering ikke i tilstrækkelig grad rummer sådanne væsentlige, arkitektoniske eller kulturhistoriske værdier, som ifølge lov om bygningsfredning og bevaring er en forudsætning for en fredning.

Huset, der tidligere var B-fredet, har gennemgået en lang række ændringer, der er fremmede for husets oprindelige udtryk. Således er der på det forholdsvis lille hus' gårdside etableret en meget dominerende, flere meter bred og - høj taskekvist med nyere vinduer, foruden, at man i det indre har sammenlagt et par af de oprindelige, mindre rum til én større stue.

De bevaringsmæssige kvaliteter hovedsagelig er derfor af ud-vendig karakter - nemlig den kalkede bindingsværksfacaden med de to ældre fyldingsdøre - og det vurderes, at det vil være mest rigtigt fremover at lade disse være sikrede ved den bevarende lokalplan for Rønnes centrale byområder.



Laksegade 10, Rønne Kommune

Forslaget om fredningsophævelse omfatter forhuset (efter 1847).

Begrundelsen for forslaget om fredningsophævelse er, at forhuset ud fra en aktuel, samlet vurdering ikke i tilstrækkelig grad rummer sådanne væsentlige, arkitektoniske eller kulturhistoriske værdier, som ifølge lov om bygningsfredning og bevaring er en forudsætning for en fredning.

Huset har gennemgået en lang række væsentlige ændringer, der er gennemført imod den daværende Fredningsstyrelses anbefalinger, og som er fremmede for husets oprindelige udtryk. Bl.a. er de oprindelige, firerammede vinduer udskiftet med nye torammede vinduer med termoglas, og bagdøren er udskiftet med en ny revledør uden overvindue. Hertil kommer, at man i det indre har etableret en ny, dominerede lofttrappe i lakeret fyrretræ i det tidligere køkken, har listebeklædt lofterne i trapperummet og køkkenet, trods styrelsens anbefaling af pudsede lofter, foruden at man har sammenlagt husets to oprindelige stuer til én stor stue, sidstnævnte dog efter Fredningsstyrelsens godkendelse.



Storegade 23, Rønne Kommune

Forslaget om fredningsophævelse omfatter forhuset (1848-54 og 1914).

Begrundelsen for forslaget om fredningsophævelse er, at forhuset ud fra en aktuel samlet vurdering ikke i tilstrækkelig grad rummer sådanne væsentlige, arkitektoniske eller kulturhistoriske værdier, som ifølge lov om bygningsfredning og bevaring er en forudsætning for en fredning.

Huset, der tidligere var B-fredet, er ombygget væsentligt i flere omgange på en måde, som slører den oprindelige plan og indretning og med træk som er fremmede for husets oprindelige udtryk. Således har man bl.a. indrettet en hall med en dominerende trappe i en del af en tidligere stue til gaden, sammenlagt det tidligere køkken og soverum til én stor spisestue med en glas-terrassedør til haven og sammenlagt flere af de øvrige rum mod haven til ét stort køkken med nyt inventar. Hertil kommer, at man på førstesalen i hovedparten af det tidligere, højloftede sejlmagerværksted har etableret soveværelser med sænkede lofter.

Ejendommens bevaringsmæssige kvaliteter er derfor hovedsagelig af udvendig karakter - nemlig i den stramt opbyggede, to-etages facade - og det vurderes, at det vil være mest rigtigt fremover at lade disse værdier være sikrede ved den bevarende lokalplan for Rønnes centrale byområder.



Storegade 30, Rønne Kommune

Forslaget om fredningsophævelse omfatter forhuset (ca. 1750, 1761-74 og senere).

Begrundelsen for forslaget om fredningsophævelse er, at forhuset ikke i tilstrækkelig grad har de kulturhistoriske eller arkitektoniske værdier, som ifølge lov om bygningsfredning og bevaring er en forudsætning for en fredning.

Forhuset, der tidligere var B-fredet, har gennemgået en lang række ændringer der er meget fremmede for den tidligere købmandsgårds oprindelige udtryk. Bl.a. er portrummet blevet hævet med jernbjælker, og den tidligere fyldingsport blevet udskiftet med en simpel revleport. Gårdsidens bindingsværk har man omsat til grundmur af forskellig karakter, foruden, at man på samme side har isat nyere vinduer og en tæt række af ovenlys og ventilationshætter. Hertil kommer, at man har ændret kraftigt på den oprindelige planløsning ved sammenlægning af rum, opsætning af nye skillevægge, foruden udskiftning af døre og gulvbelægninger.

Ejendommens bevaringsmæssige kvaliteter er derfor hovedsagelig er af udvendig karakter - nemlig den taktfaste bindingsværksfacade samt gadesidens bindingsværksfag med de fire 1700-tals vinduer - og det vurderes, at det vil være mest rigtigt fremover at lade disse værdier være sikrede ved den bevarende lokalplan for Rønnes centrale byområde.



Søndergade 11, Rønne Kommune

Forslaget om fredningsophævelse omfatter forhuset (1785 og senere).

Begrundelsen for forslaget om fredningsophævelse er, at forhuset ud fra en aktuel, samlet vurdering ikke i tilstrækkelig grad rummer sådanne væsentlige, arkitektoniske eller kulturhistoriske værdier, som ifølge lov om bygningsfredning og bevaring er en forudsætning for en fredning.

Forhuset, der tidligere var B-fredet, har gennemgået væsentlige ændringer, bl.a. har man opsat en par dominerende tagkviste og i det indre er flere vægge blevet flyttet, og adskillige rum blevet sammenlagt. Hertil kommer, at stort set alt ældre inventar er blevet udskiftet.

Ejendommens bevaringsmæssige kvaliteter er derfor hovedsagelig af udvendig karakter – nemlig bindingsværkshusets visuelle sammenhæng med Søndergade 13 - og det vurderes, at det vil være mest rigtigt fremover at lade disse værdier være sikrede ved den bevarende lokalplan for Rønnes centrale byområder.



Søndergade 13, Rønne Kommune

Forslaget om fredningsophævelse omfatter forhuset (1785, senere forlænget).

Begrundelse for forslaget om fredningsophævelser er, at forhuset ud fra en aktuel, samlet vurdering ikke i tilstrækkelig grad rummer sådanne væsentlige, arkitektoniske eller kulturhistoriske værdier, som ifølge lov om bygningsfredning og bevaring er en forudsætning for en fredning.

Huset, der tidligere var B-fredet, har gennem årene undergået en række ændringer, der har ændret på husets oprindelige udtryk. Bl.a. har flere af vinduerne fået termoglas, der er isat ovenlysvinduer i tagfladerne til såvel gaden som gården foruden et par dominerende tagkviste mod gaden. Hertil kommer, at man i det indre har sammenlagt flere mindre rum til en større vinkelstue, der virker fremmed i huset, og har beklædt lofterne med brædder samt udskiftet hovedparten af de ældre døre med nye døre.

Ejendommens bevaringsmæssige kvaliteter er derfor hovedsagelig af udvendig karakter - nemlig bindingsværkshusets visuelle sammenhæng med Søndergade 11 - og det vurderes, at det vil være mest rigtigt fremover at lade disse værdier være sikrede ved den bevarende lokalplan for Rønnes centrale byområder.



Grønnegade 15 A-C, Rønne Kommune, „Kancelliråd Gorms Gård“

Forslaget om fredningsophævelse omfatter forhuset (antagelig 1836).

Begrundelse for forslaget om fredningsophævelse er, at forhuset ud fra en aktuel, samlet vurdering ikke i tilstrækkelig grad rummer sådanne væsentlige, arkitektoniske eller kulturhistoriske værdier, som ifølge lov om bygningsfredning og bevaring er en forudsætning for en fredning.

Huset, der tidligere var B-fredet, er nyligt blevet opdelt i tre lejemål, hvorved husets oprindelige orientering og indretning med bl.a. tre stuer en suite mod gaden er blevet ødelagt. Hertil kommer, at man på bagsiden ved den tredje indgangsdør har anlagt en terrasse, der synes fremmed for huset, og ydermere har isat tre nye ovenlysvinduer.

Ejendommens bevaringsmæssige kvaliteter er derfor hovedsagelig af udvendig karakter – nemlig i gadesidens forholdsvis intakte udtryk - og det vurderes, at det vil være mest rigtigt fremover at lade disse værdier være sikrede ved den bevarende lokalplan for Rønnes centrale byområder.



Grønnegade 17-19, Rønne Kommune

Forslaget om fredningsophævelse omfatter de to forhuse (beg. af 1700-tallet, ombygget 1822).

Begrundelsen for forslaget om fredningsophævelse er, at forhusene ud fra en aktuel, samlet vurdering ikke i tilstrækkelig grad rummer sådanne væsentlige, arkitektoniske eller kulturhistoriske værdier, som ifølge lov om bygningsfredning og bevaring er en forudsætning for en fredning.

Begge forhuse, der tidligere var B-fredede, er i det indre væsentligt ombyggede som følge af deres senere funktion som hotel. Således er forhusene blevet sammenbygget, og den oprindelige planløsning fuldstændigt ændret, så det ikke længere er muligt at aflæse husenes oprindelige orientering og indretning. Forhusene har været indrettet til først hotelpisesal og hotellobby med bl.a. et glasvindfang samt til selskabslokaler, siden til offentlige kontorer og lejligheder, overalt med nyere døre og gulve og i nr. 19 i den tidligere hotellobby med finérbeklædning af væggene.

Ejendommenes bevaringsmæssige kvaliteter er derfor hovedsagelig er af udvendig karakter – nemlig bindingsværksfacaderne med port og ældre fyldingsdøre samt facadens og gårdsidens ældre vinduer, foruden gårdsidens store udbygning i bindingsværk - og det vurderes, at det vil være mest rigtigt fremover at lade disse værdier være sikrede ved den bevarende lokalplan for Rønnes centrale byområder.



Søborgstræde 11, Rønne Kommune, „Rønne Præstegård“

Forslaget om delvis fredningsophævelse omfatter præstegårdens lade (1831, ombygget 1985).

Begrundelsen for forslaget om fredningsophævelse er, at laden ud fra en aktuel, samlet vurdering ikke i tilstrækkelig grad rummer sådanne væsentlige, arkitektoniske eller kulturhistoriske værdier, som ifølge lov om bygningsfredning og bevaring er en forudsætning for en fredning.

Laden har i forbindelse med indretningen til konfirmandstue gennemgået meget væsentlige forandringer i gårdsiden og i det indre. Således er ladens oprindelige porte blevet omsat til store, terrassedørslignende vinduer, og man har i det indre ombygget laden til to forsamlingsrum med åbent til kippen og en stor og dominerende, lakeret fyrretræs-trappe, der synes fremmed i det oprindelige rum.

Ladens bevaringsmæssige kvaliteter er derfor hovedsagelig af udvendig karakter - nemlig i gadesidens enkle udformning med port og staldvinduer - og det vurderes, at det vil være mest rigtig at lade disse værdier være beskyttet ved den bevarende lokalplan for Rønnes centrale byområder.

Fredningen omfatter herefter „Rønne Præstegård“, bestående af den trelængede gård, bindingsværks- og kampestensmuren samt udhuset (1830-31 af Henning Pedersen).



Munch Petersens Vej 9/Rådhusstræde 1, Rønne, „Amtsforsvaltergården“

Forslaget om delvis fredningsophævelse omfatter anlæggets midterfløj (før 1781) og den østlige sidefløj (1847-48 af Ferdinand Thielemann).

Begrundelse for beslutningen om fredningsophævelse er, at de to fløje ud fra en samlet, aktuel vurdering ikke i tilstrækkelig grad har de kulturhistoriske eller arkitektoniske værdier, som ifølge lov om bygningsfredning og bevaring er en forudsætning for en fredning.

Begge fløje fremstår kraftigt ombyggede, især i det indre, hvor den oprindelige plan og indretning vanskeligt kan aflæses. I midtfløjen har man således etableret et par store, tværgående klublokaler, hvis størrelse og indretning med linoleumsgulve og glatte finérdøre er fremmede for det oprindelige udtryk. Hertil kommer en tværgående forstue samt nyere køkken- og toiletfaciliteter med nedhængte lofter og glatte finérdøre. I østfløjen har man ligeledes ændret på den oprindelige plan og indretning, bl.a. ved sammenlægning af et par mindre stuer til ét større spiserum.

Midt- og østfløjens bevaringsmæssige kvaliteter er derfor hovedsagelig af ud-vendig karakter – nemlig som del af en visuel helhed med et lille, grønt anlæg med et par enkeltstående træer - og det vurderes, at det vil være mest rigtigt fremover at lade disse værdier være sikrede ved den bevarende lokalplan for Rønnes centrale byområder.



„Post- og Telekommunikationens bygninger 1880-1930“

Temagennemgangen, der var udarbejdet i samarbejde med Post Danmark Ejendomme blev forelagt Det Særlige Bygningssyn i oktober 2002, og resulterede i, at ét posthus blev indstillet til fredning, mens to posthuse blev udpeget som bevaringsværdige.

Gravene 8, Haderslev Kommune, „Haderslev Posthus“

Fredningsforslaget omfatter „Haderslev Posthus“ (1926 af J.V. Petersen), bestående af posthus med bagbygning.

Begrundelsen for fredningsforslaget er, at det to-etages posthus, der er tegnet af landets hyppigst benyttede posthusarkitekt, fremstår som et forholdsvist velbevaret eksempel på det tidlige 1900-tals solide og kvalitative, markant placerede provinshuse, som her i kombination med den samtidige, men mere nøgterne, én-etages bagbygning endvidere illustrerer post-etatens forsøg på at forene en ny tids krav til funktionalitet i plan og udformning med det etablerede posthusbyggeris traditionelle, arkitektoniske udtryk.



Beslutninger om bevaringsværdi 2002

Kapelvej 2/ Nørrebrogade 56, Københavns Kommune, „Assistens Kirkegård“

Beslutningen om udpegning af bevaringsværdier truffet den 12. marts 2002.

Følgende elementer på „Assistsens Kirkegård“ er i forbindelse med bygningsfredningen af kirkegårdsmurene blevet udpeget som bevaringsværdige: „Kapellet“ (1867-68), „von Scholtens Mausolæum“ (før 1825), „Benhuset“ samt „Redskabshuset“ (1828).

Begrundelsen herfor er, at bygningerne hver for sig, både arkitekturhistorisk og kulturhistorisk, er væsentlige for forståelsen af kirkegårdens lange kulturhistorie.



Jernbanevej 2, Sydfalster Kommune, „Pakhuset“

Beslutning om udpegning af bevaringsværdier truffet den 12. marts 2002.

Følgende bygning i Gedser Havn er udpeget som bevaringsværdigt: Pakhuset (1886 af H.C. Glahn).

Begrundelsen herfor er, at pakhuset sammen med de øvrige og senere tilkomne bygninger, bl.a. H. Wencks stationsbygning fra 1903, udgør et velbevaret og til dato uspoleret kulturmiljø, som er en værdig historisk dokumentation af Danmarks første, faste færgeforbindelse, hvortil kommer, at pakhuset i rød blankmur med skifertag er et karakteristisk eksempel på et jernbanepakhus.



Nyhavnsgade 17, Aalborg Kommune, „Kvægtorvet“

Beslutning om udpegning af bevaringsværdier truffet den 18. marts 2002.

Følgende bygning på „Kvægtorvet“ er udpeget som bevaringsværdig: Kvægtorvslængen langs Nyhavnsgade (1912, udvidet 1913 og 1915 af Vilhelm Hastrup).

Begrundelsen herfor er, at bygningen er et af de forholdsvis få bevarede kvægtorve i Danmark. „Kvægtorvet“ har haft stor regional betydning og udgør stadig en karakteristisk del af kulturmiljøet langs Aalborg havnefront. Hertil kommer den flotte tagkonstruktion, som giver rummene en særlig karakter. Desuden har „Kvægtorvets“ facade langs Nyhavnsgade en vis arkitektonisk værdi med sin røde blankmur, de mange kviste og de rundbuede vinduer, hvor jernsprosserne er bevaret.



Gennemgang af lokalplaner 2002

Kulturarvsstyrelsens Bygningsenhed har i året 2002 gennemset 942 lokalplanforslag m.h.p. varetagelse af de nationale interesser inden for by- og bygningsbevaringsområdet.


Ingen af disse har givet anledning til, at Kulturarvsstyrelsens har nedlagt veto.

Ved udgangen af 2002 har i alt 68 kommuner i samarbejde med Kulturarvsstyrelsen, tidligere Skov- og Naturstyrelsen, kortlagt bevaringsværdige bygninger. Heraf mangler fire kommuner endnu at udarbejde et egentligt kommuneatlas.

Af de 942 lokalplanforslag, som Kulturarvsstyrelsen har modtaget i 2002, kom de 286 planforslag fra kommuner, der har fået udarbejdet et kommuneatlas. Det vil sige, at de resterende 656 forslag kom fra kommuner uden kortlægning af bevaringsværdige byer og bygninger.

Ser man på den procentvise fordeling af lokalplaner med bevaringsbestemmelser for henholdsvis kommuner med og uden kommuneatlas ses det, at kommuner med kommuneatlas ud af det samlede antal planer for 2002 har udarbejdet 12 % med bevaringsbestemmelser, medens kommuner uden kommuneatlas kun har udarbejdet lokalplaner med bevaringsbestemmelser i 5 % af alle planer.

Publikationer 2002




„Stevns Kommuneatlas. Byer og Bygninger 2002“

Kultur- og Naturstyrelsen, tidligere Skov- og Naturstyrelsen, har siden 1990 i samarbejde med kommunerne udgivet kommuneatlas, hvori bygningerne fra før 1940 sammen med de bevaringsværdige by- og kulturmiljøer kortlægges.

„Stevns Kommuneatlas. Byer og Bygninger 2002“ består af en kortfattet beskrivelse i ord og billeder af Stevnsområdets historie, herunder tilblivelsen af det karakteristiske landskab med de mange istidsfænomener. Desuden rummer atlasset en redegørelse for de arkitektoniske kvaliteter i byerne og på landet, illustreret ved en række bebyggelser og landbyer, og sidst men ikke mindst en kortlægning af samtlige Stevns' Kommunes 4.900 bygninger, opført før 1940, med angivelse af bevaringsværdi for den enkelte bygning.

I forbindelse med atlasen blev der udgivet en folder med forslag til byvandring i området.

Atlasset blev udgivet i februar 2002.




„Nibe Kommuneatlas. Byer og Bygninger 2002“

Kulturarvstyrelsen, tidligere Skov- og Naturstyrelsen, har siden 1990 i samarbejde med kommunerne udgivet kommuneatlas, hvori bygninger fra før 1940 sammen med de bevaringsværdige by- og kulturmiljøer kortlægges.

„Nibe Kommuneatlas. Byer og Bygninger 2002“ består af en kortfattet beskrivelse i ord og billeder af Nibe-området historie - dets landskaber, bebyggelser og af selve Nibe by, der opstod som fiskerleje i i middelalderen, hvor Limfjorden var rig på fisk. Som i de øvrige atlas følges den historiske redegørelse op af en beskrivelse af arkitekturen i byerne og på landet, repræsenteret ved en række udvalgte bebyggelser, og endelig af en kortlægning af samtlige Nibe Kommunes 2.106 bygninger, opført før 1940, med angivelse af bevaringsværdi for den enkelte bygning.

Atlasset blev udgivet i juli 2002.




„Fredensborg-Humlebæk Kommuneatlas. Byer og Bygninger 2002“

Kulturarvsstyrelsen, tidligere Skov- og Naturstyrelsen, har siden 1990 sammen med kommunerne udgivet kommuneatlas, hvori bygninger fra før 1940 sammen med de bevaringsværdige by- og kulturmiljøer kortlægges.

„Fredensborg-Humlebæk Kommuneatlas. Byer og Bygninger 2002“ beskriver kortfattet i ord og billeder områdets historie, herunder tilblivelsen af landskabet, der strækker sig fra Øresund i øst til Danmarks næststørste sø - Esrum Sø - i vest. Desuden redegøres der for de arkitektoniske værdier i byerne og på landet, illustreret ved udvalgte bebyggelser - bl.a. Fredensborg Slot og fiskerlejerne på østkysten - og endelig kortlægges samtlige Fredensborg-Humlebæk Kommunes 2.374 bygninger, opført før 1940, med angivelse af bevaringsværdi for den enkelte bygning.

I forbindelse med atlasset blev der udgivet en folder med forslag til byvandring i området.

Atlasset blev udgivet i september 2002.



„Langeland -atlas over byer, bygninger og miljøer“

Kulturarvsstyrelsen, tidligere Skov- og Naturstyrelsen, har siden 1990 sammen med kommunerne udgivet kommuneatlas, hvori bygninger, opført før 1940 sammen med de bevaringsværdige by- og kulturmiljøer kortlægges.

„Langeland - atlas over byer, bygninger og miljøer“ er en videreudvikling af de kendte kommuneatlas. Foruden at man i atlasset har medtaget tre kommuner, og derved dækker både Langeland og Strynø, fokuserer det nye atlas i højere grad ikke alene på byer og bygninger, men nu også på de sammenhænge, som binder de kulturhistoriske enkeltelementer i by og land sammen - betegnet som kulturmiljøer. Atlasset rummer en redegørelse for landskabets tilblivelse og den kulturhistoriske udvikling frem til i dag, desuden gennemgås de store temaer - landsbyerne og købstædernes bebyggelseshistorie, vejnettet, hovedgårdene i det åbne land og kystkulturen - og en række udvalgte kulturmiljøer, der afspejler væsentlige sider af øsamfundenes historie beskrives. Endelig kortlægges - som i de „gamle“ atlas - øernes 7.666 bygninger, opført før 1940, sognevis med angivelse af bevaringsværdier for den enkelte bygning.

Atlasset blev udgivet i december 2002.



„Det offentlige bygger og vedligeholder“

I forbindelse med afholdelse af „European Heritage Day“, hvor hele Europa den anden søndag i september og den følgende uge sætter fokus på bevaringsværdige bygninger og deres vedligeholdelse, deltog Danmark for tiende gang med afholdelsen af det landsdækkende arrangement „Bygningskultur og Håndværk“.


Kulturstyrelsen har i den forbindelse udgivet hæftet „Det offentlige bygger og vedligeholder“, som i 13 artikler af ligeså mange forskellige forfattere kommer vidt omkring årets tema - det offentlige som bygherre og som ansvarlig for en ordentlig og respektfuld istandsættelse af de offentlige bygninger.

Kulturstyrelsen har i forbindelse med arrangementet endvidere udgivet en folder om emnet i samarbejde med Raadvad Centeret.



„Byvandring i Ringsted“

I forlængelse af udarbejdelse af Ringsted Kommuneatlas i 2000 har Kultur- og Udviklingscenteret i samarbejde med kommunerne i 2002 udgivet en folder med forslag til en byvandring i området. Folderen indeholder et kort med forslag til en rute og beskriver i korte tekster og billeder udvalgte bygninger på ruten.



„Missionshuse på Bornholm“

Kulturarvstyrelsen kortlægger i forbindelse med projektet „Kulturmiljø Bornholm“ i disse år bevaringsværdierne inden for by- og bygningsbevaringsområdet, fortidsmindeområdet og landskabsområdet på Bornholm. Projektet vil udmunde i et „Kulturmiljøatlas Bornholm“.

I relation hertil har styrelsen gennemført en temagennemgang af ca. 80 bornholmske missionshuse og ikke-folkelige kirker, hvilket resulterede i fredningen af de to missionshuse „Menighedshjemmet“ i Allinge og „Siloam“ i Svaneke i 2001.

I forlængelse af temagennemgangen har styrelsen udgivet folderen „Missionshuse på Bornholm“. Folderen redegør for missionshusenes historiske baggrund og deres arkitektur og angiver i kort, hvor på øen de mange forskellige menigheder har holdt til i deres „storhedstid“ i slutningen af 1800-tallet.



„Kulturarsstyrelsen i Tietgens Hus“

I forbindelse med den nyoprettede Kulturarsstyrelses indflytning i Slotsholmsgade 1 på Slotsholm i København har styrelsen udgivet folderen „Kulturarsstyrelsen i „Tietgens Hus“.

Folderen fortæller områdets og især husets historie fra det opført i 1903 som domicil for Privatbanken til hjemsted for bl.a. Kulturarsstyrelsen.



„Landbrugets Bygninger 1850-1940“

I forbindelse med Kulturstyrelsens store temagennemgang af Landbrugets Bygninger fra perioden 1850-40 blev gennemgangen af Fyns Amt afsluttet i 2002. I forbindelse med udvælgelsen af de bedst bevarede gårde og husmandssteder udarbejdede styrelsen to rapporter og en folder. Den ene rapport redegør for de generelle, politiske, økonomiske og landbrugsfaglige forhold i perioden og for de ændringer der skete i byggeskikken på landet, mens den anden beskriver de særlige, fynske forhold og beskriver de allerede fredede, fynske gårde samt de indkomne forslag til nyfredninger. Folderen er en kort, illustreret gennemgang af de forskellige faser i landbrugsbyggeriet på Fyn fra 1850-1940.



„Post- og Telekommunikationens Huse 1880-1930“

Kulturarvsstyrelsen har i forbindelse med årets temagennemgang af landets posthuse udarbejdet arbejdsrapporten „Post- og Telekommunikationens Huse 1880-1930“.

Rapporten redegør for det danske postvæsens historie siden midten af 1600-tallet, gennemgår de allerede fredede posthuse og beskriver kort i ord og billeder de i alt 22 bedst bevarede posthuse, som i samarbejde med Kulturarvsstyrelsen og Post Danmark Ejendomme blev udvalgt blandt henved 300 posthuse til en nærmere gennemgang.



„Bygningsfredning og Bevaring. Årsberetning 2001“

Kulturarvsstyrelsens Bygningsenhed, tidligere Skov- og Naturstyrelsens Bygningsfredningskontor, har siden 1999 valgt at gøre årsstatus over bygningsfrednings- og bevaringsarbejdet i en lille beretning.

Beretningen beskriver i tekst og billeder årets nyfredninger, fredningsudvidelser, fredningsophævelser og udpegninger af bevaringsværdige bygninger samt de gennemførte temagennemgange. Endvidere beskrives Bygningsenhedens arbejde med gennemgang af lokalplaner samt de Kommuneatlas og øvrige publikationer, som Bygningsenheden har udfærdiget i 2001.

