

Bilag 8: Sendeområder

Sendeområder

Geneve06-aftalen opererer med to forskellige former for senderrettigheder. Den ene form, hvorefter et land efter aftalen kan opnå en senderrettighed i internationalt regi, knytter sig til en bestemt assignment, dvs. en konkret sender med en given frekvens, position, antennehøjde osv.

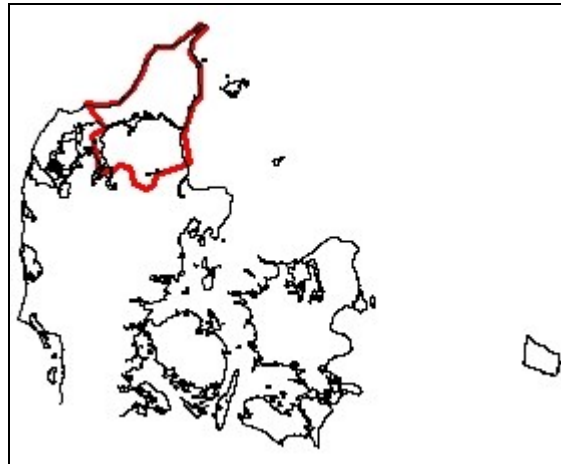
Den anden form, hvorefter et land kan opnå en senderrettighed i forhold til Geneve06, knytter sig til et bestemt allotment, dvs. retten til at anvende en given frekvens til broadcast inden for et eller flere bestemte, sammenhængende geografiske områder, de såkaldte sendeområder. Beskaffenheden af de senderrettigheder, der knytter sig til et allotment, er specificeret i Final Acts of Geneva 06. I Geneve06-regi benævnes et sendeområde hhv. subarea eller sub-area.

De til gatekeeper udbudte senderrettigheder er opgjort efter allotment-metoden med forbehold for krav om reduktioner fra nabolande.

De steder i kanalplanen (fx bilag X2 eller X3), hvor to eller flere sendeområder anvender samme frekvens (Single Frequency Network, SFN), indgår disse sendeområder i ét allotment.

De geografiske områder, sendeområderne, er specificeret i det følgende ved hhv. en skitse over konturen for sendeområdet og de eksakte koordinater, i den rækkefølge (med uret) de ligger på sendeområdets kontur. Alle koordinater er givet i WGS84 datum.

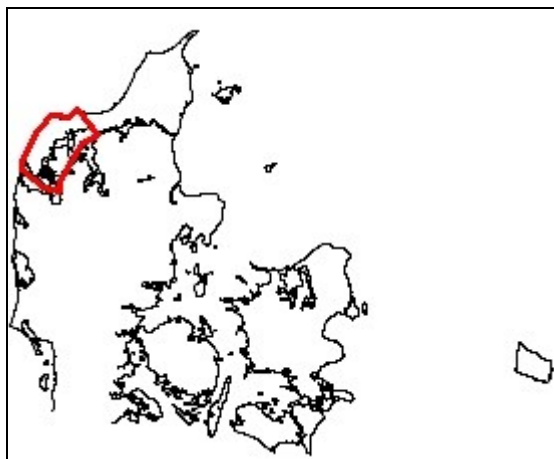
TOLNE-NIBE



Eksakte koordinater for TOLNE-NIBE sendeområdet

0	008E58 49	57N09 58	10	009E55 16	56N37 57	20	010E34 03	57N44 52
1	009E14 13	56N58 32	11	010E22 56	56N43 17	21	010E09 33	57N35 21
2	009E03 09	56N55 42	12	010E18 33	56N55 30	22	009E57 12	57N35 14
3	009E09 24	56N40 16	13	010E20 52	56N59 31	23	009E49 58	57N30 44
4	009E18 53	56N39 46	14	010E26 15	57N08 20	24	009E44 20	57N23 56
5	009E26 04	56N42 23	15	010E33 10	57N12 21	25	009E37 25	57N17 09
6	009E35 04	56N41 22	16	010E32 51	57N26 28	26	009E26 24	57N10 36
7	009E37 54	56N34 46	17	010E25 28	57N31 47	27	009E09 14	57N09 44
8	009E47 24	56N31 45	18	010E26 59	57N37 13	28	008E58 49	57N09 58
9	009E54 05	56N33 37	19	010E38 43	57N43 27			

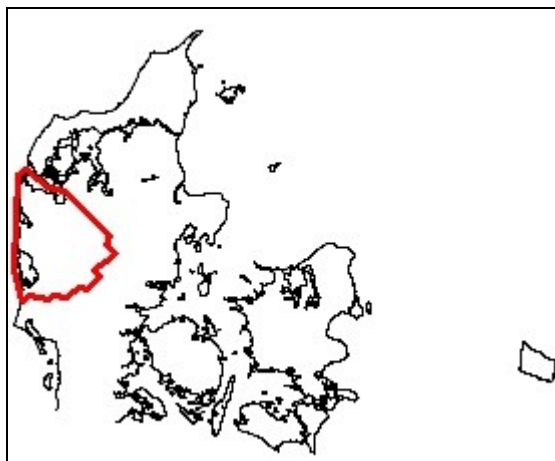
THISTED



Eksakte koordinater for THISTED sendeområdet

0	008E30 18	56N35 05	5	008E34 56	57N07 39	10	009E02 04	56N54 57
1	008E13 14	56N43 25	6	008E41 10	57N07 54	11	008E43 05	56N38 08
2	008E12 22	56N47 03	7	008E49 36	57N07 00	12	008E44 17	56N33 32
3	008E24 09	56N59 38	8	008E58 49	57N09 58	13	008E30 18	56N35 05
4	008E30 49	57N03 05	9	009E14 13	56N58 52			

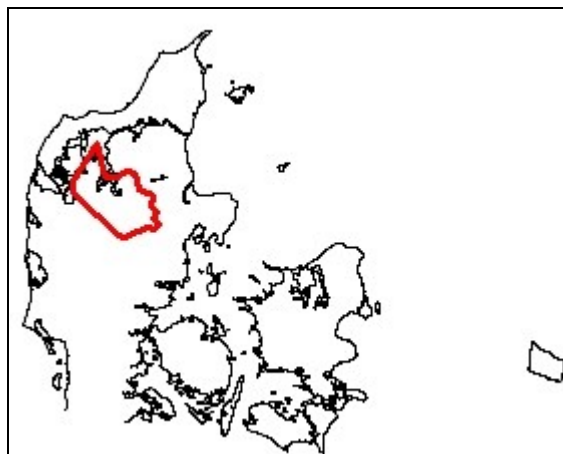
VIDEBAEK



Eksakte koordinater for VIDEBAEK sendeområdet

0	008E11 04	55N44 21	7	009E21 23	56N13 24	14	008E57 02	55N50 52
1	008E03 51	55N58 29	8	009E17 52	56N09 31	15	008E45 16	55N45 58
2	008E04 40	56N21 03	9	009E25 22	56N05 45	16	008E35 19	55N47 10
3	008E05 58	56N40 13	10	009E22 44	56N03 47	17	008E31 54	55N45 12
4	008E12 56	56N43 30	11	009E07 30	55N58 26	18	008E16 40	55N46 50
5	008E30 47	56N35 31	12	009E12 11	55N54 32	19	008E11 04	55N44 21
6	008E43 18	56N33 36	13	009E03 04	55N49 09			

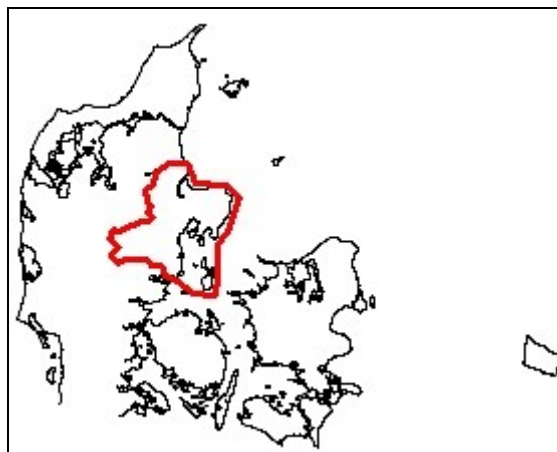
VIBORG



Eksakte koordinater for VIBORG sendeområdet

0	008E43 41	56N33 32	7	009E48 27	56N21 09	14	009E18 53	56N39 46
1	009E03 24	56N23 08	8	009E52 19	56N24 30	15	009E09 59	56N39 48
2	009E21 23	56N13 24	9	009E47 12	56N26 29	16	009E02 52	56N55 33
3	009E25 38	56N12 47	10	009E47 59	56N31 26	17	008E43 05	56N37 48
4	009E44 00	56N17 12	11	009E37 53	56N34 07	18	008E43 41	56N33 32
5	009E50 12	56N16 43	12	009E35 04	56N41 22			
6	009E53 32	56N18 47	13	009E27 20	56N42 23			

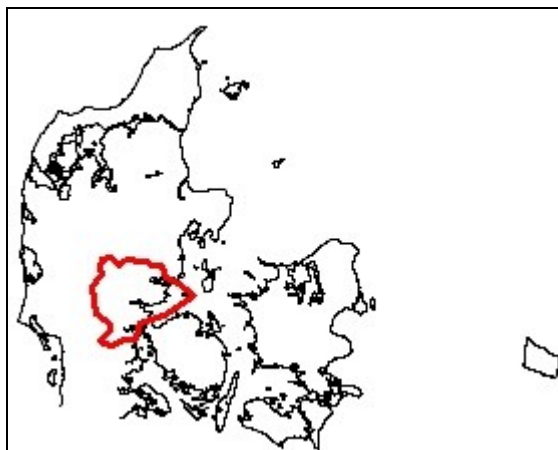
HADSTEN-AARHUS



Eksakte koordinater for HADSTEN-AARHUS sendeområdet

0	009E24 25	55N58 39	11	010E53 09	56N12 14	22	009E48 27	56N21 15
1	009E30 07	56N00 35	12	011E04 02	56N27 13	23	009E53 38	56N18 46
2	009E48 00	56N00 00	13	010E51 57	56N33 02	24	009E50 35	56N16 50
3	009E51 02	55N57 47	14	010E27 41	56N34 20	25	009E44 23	56N17 07
4	009E59 18	55N57 43	15	010E21 21	56N42 42	26	009E25 03	56N12 35
5	010E03 07	55N53 02	16	010E07 32	56N42 51	27	009E21 06	56N13 19
6	010E12 08	55N50 16	17	009E55 58	56N39 02	28	009E17 58	56N09 40
7	010E24 52	55N44 30	18	009E54 28	56N33 40	29	009E25 04	56N05 36
8	010E42 18	55N43 07	19	009E46 55	56N32 01	30	009E18 46	56N01 50
9	010E43 06	55N52 38	20	009E48 10	56N26 23	31	009E24 25	55N58 39
10	010E44 32	56N05 32	21	009E52 01	56N24 39			

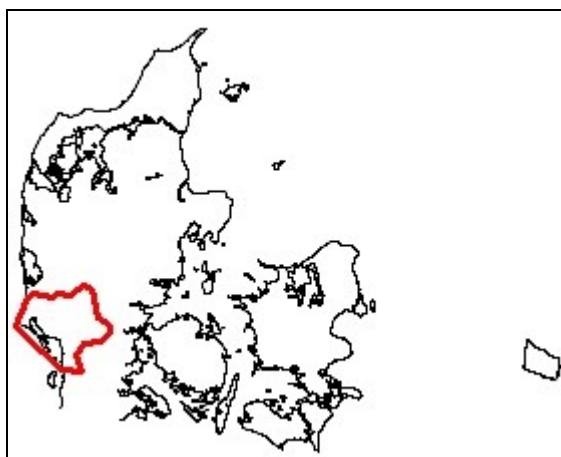
HEDENSTED



Eksakte koordinater for HEDENSTED sendeområdet

0	009E19 19	55N22 15	8	010E02 15	55N53 03	16	009E11 50	56N00 53
1	009E28 49	55N25 09	9	009E59 18	55N57 58	17	009E09 14	55N57 42
2	009E38 40	55N25 07	10	009E50 34	55N58 02	18	009E11 20	55N54 32
3	009E39 13	55N29 30	11	009E47 37	56N00 00	19	009E03 04	55N48 55
4	009E40 59	55N32 41	12	009E42 49	56N00 16	20	009E06 57	55N36 42
5	009E59 36	55N35 29	13	009E29 44	56N00 50	21	009E17 41	55N32 16
6	010E25 03	55N44 30	14	009E24 54	55N58 39	22	009E16 48	55N28 37
7	010E12 08	55N50 16	15	009E17 55	56N02 20	23	009E09 29	55N24 43

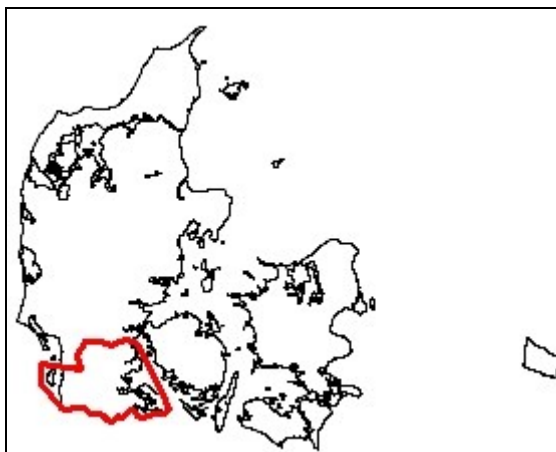
VARDE



Eksakte koordinater for VARDE sendeområdet

0	008E39 04	55N12 43	6	009E17 41	55N32 16	12	008E31 25	55N45 26
1	008E55 45	55N12 01	7	009E07 26	55N36 27	13	008E17 09	55N46 35
2	008E50 39	55N18 36	8	009E03 33	55N48 40	14	008E11 33	55N44 51
3	008E57 26	55N24 14	9	008E57 02	55N50 52	15	008E02 46	55N32 19
4	009E09 57	55N24 58	10	008E44 54	55N45 43	16	008E23 06	55N20 30
5	009E17 17	55N28 37	11	008E35 19	55N47 10	17	008E39 04	55N12 43

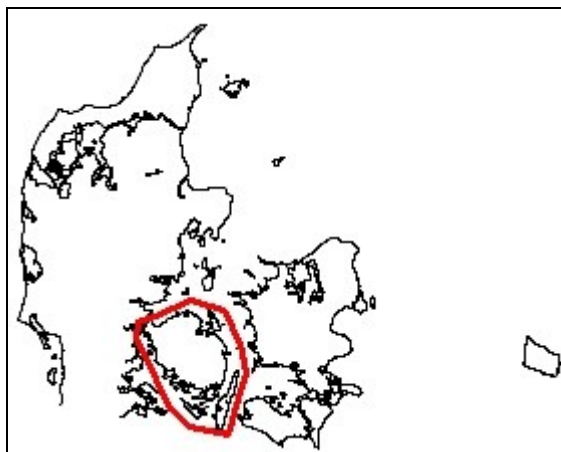
AABENRAA



Eksakte koordinater for AABENRAA sendeområdet

0	008E39 41	54N54 53	11	009E32 16	54N52 53	22	009E29 40	55N25 09
1	008E43 32	54N54 10	12	009E34 48	54N53 51	23	009E19 19	55N22 15
2	008E53 16	54N54 40	13	009E37 47	54N53 06	24	009E10 20	55N24 43
3	008E57 56	54N55 09	14	009E38 36	54N51 09	25	008E57 55	55N24 14
4	009E03 50	54N52 28	15	009E43 37	54N50 08	26	008E51 30	55N18 07
5	009E08 08	54N52 13	16	009E50 51	54N52 03	27	008E55 45	55N12 01
6	009E14 01	54N51 14	17	010E01 02	54N51 44	28	008E23 18	55N14 22
7	009E14 00	54N49 31	18	010E04 05	54N53 39	29	008E24 39	55N05 20
8	009E20 21	54N48 32	19	009E57 27	55N02 01	30	008E39 41	54N54 53
9	009E23 22	54N50 58	20	009E41 16	55N21 26			
10	009E27 33	54N49 44	21	009E37 25	55N23 54			

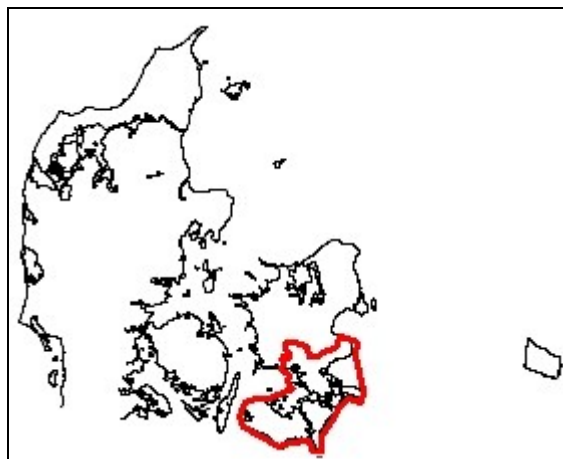
TOMMERUP-SVENDBORG



Eksakte koordinater for TOMMERUP-SVENDBORG sendeområdet

0	009E38 40	55N25 15	5	011E00 11	55N21 12	10	010E04 16	54N53 47
1	009E39 38	55N31 57	6	011E04 07	55N09 22	11	009E44 19	55N18 10
2	009E53 57	55N34 33	7	010E57 41	54N57 23	12	009E38 40	55N25 15
3	010E21 36	55N41 36	8	010E48 26	54N41 24			
4	010E48 03	55N37 16	9	010E19 03	54N45 12			

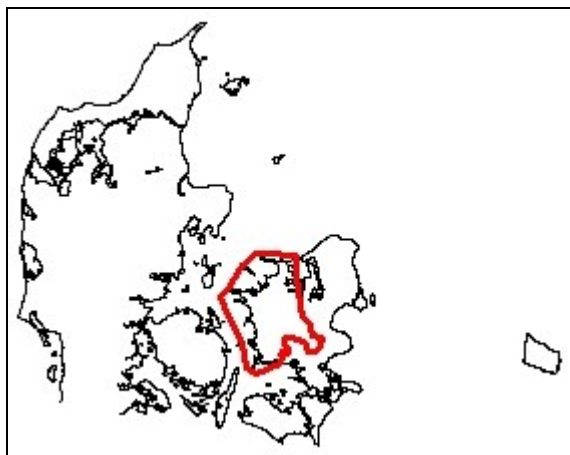
VORDINGBORG-NAKSKOV



Eksakte koordinater for VORDINGBORG-NAKSKOV sendeområdet

0	012E31 54	54N54 31	5	011E59 47	54N31 46	10	011E10 59	54N41 47
1	012E22 29	54N56 01	6	011E53 01	54N33 03	11	010E59 04	54N45 27
2	012E15 02	54N53 03	7	011E50 36	54N38 12	12	010E56 24	54N50 02
3	012E09 23	54N47 49	8	011E35 19	54N37 52			
4	011E59 57	54N40 20	9	011E27 35	54N36 05			

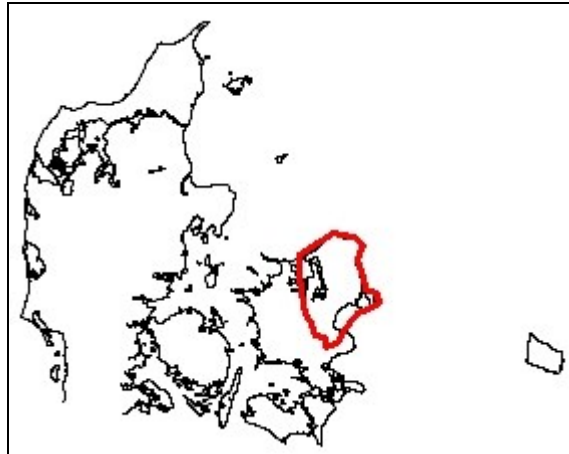
JYDERUP



Eksakte koordinater for JYDERUP sendeområdet

0	011E04 08	55N09 47	5	011E33 12	55N16 33	10	011E41 11	55N22 43
1	011E11 10	55N07 27	6	011E37 58	55N15 54	11	011E50 54	55N20 51
2	011E30 57	55N10 56	7	011E37 29	55N18 23	12	011E53 01	55N16 15
3	011E32 22	55N13 56	8	011E34 12	55N20 23			
4	011E31 27	55N15 45	9	011E35 16	55N22 18			

KOEBENHAVN



Eksakte koordinater for KOEBENHAVN sendeområdet

0	012E13 35	55N19 15	8	012E33 20	55N55 54	16	011E54 34	55N28 23
1	012E18 55	55N24 16	9	012E38 53	56N02 46	17	011E57 06	55N22 58
2	012E31 20	55N31 48	10	012E30 04	56N06 37	18	012E04 04	55N22 17
3	012E36 04	55N32 29	11	012E14 12	56N08 26	19	012E03 31	55N17 39
4	012E49 15	55N36 03	12	011E46 00	55N59 05	20	012E07 46	55N18 47
5	012E46 51	55N40 41	13	011E46 04	55N49 11	21	012E13 35	55N19 15
6	012E38 26	55N42 38	14	011E47 50	55N37 55			
7	012E37 31	55N48 19	15	011E49 51	55N32 50			

ROE



Eksakte koordinater for ROE sendeområdet

0	014E42 40	55N16 08	4	015E07 56	55N09 25	8	014E42 37	55N04 30
1	014E46 44	55N19 21	5	015E09 28	55N05 55	9	014E40 36	55N07 33
2	014E52 04	55N15 00	6	015E05 44	54N59 57	10	014E41 12	55N11 58
3	014E59 16	55N12 35	7	014E57 50	54N59 54	11	014E42 40	55N16 08