

KØBENHAVNS BEFÆSTNING

FRA OVERLEVELSE
TIL OPLEVELSE



OM PROJEKTET

Et partnerskab bestående af Realdania, Skov- og Naturstyrelsen og Kulturarvsstyrelsen arbejder for at vække Københavns gamle forsvarsværk til live.

Befæstningsringen skal genoplives, så den kan udnyttes rekreativt, og dens historie blive fortalt. Partnerskabet lægger vægt på sammenhængende initiativer, der øger opmærksomheden på Befæstningens helhed.



KØBENHAVNS BEFÆSTNINGSRING



HVAD ER KØBENHAVNS BEFÆSTNING?



Et stort forsvarsværk

Danmark led et svidende nederlag i krigen mod Tyskland i 1864. For at sikre nationens overlevelse, i tilfælde af konflikt mellem stormagterne, blev der i årene 1885-1894 anlagt en enorm befæstningsring om hovedstaden.

Ringens bestod af et stort antal forter og batterier, et oversvømmelsesanlæg og den næsten 15 km lange Vestvold. Befæstningen kom dog aldrig i krig, og i lang tid har de fleste anlæg ligget øde og ubemærket hen. Men nu er Københavns Befæstning genoplivet, og publikum kan gå på opdagelse i de fascinerende dele af Danmarks historie.



www.befaestningen.dk

HVOR FINDER DU ANLÆGGENE?

1 VESTVOLDEN

- S-tog: Linje B til Brøndbyøster st.
- Transporttid med tog fra Nørreport st.: 30 min.
- GPS: 55.66907, 12.42524

2 TREKRONER

- DFDS Vandbus, www.canaltours.dk
- Bus: Linje 26 til Langelinie kaj, herfra DFDS vandbus
- Transporttid med bus fra Nørreport st.: 12 min.
- GPS: 55.6959, 12.60016

3 GARDERHØJFORTET

- S-tog: Linje B til Jægersborg st.
- Transporttid med tog fra Nørreport st.: 24 min.
- GPS: 55.76409, 12.5242

4 DÆMNING

- Bus: Linje 169/179 til Solbakkevej
- Transporttid med bus fra Nørreport st.: 35 min.
- GPS: 55.46063, 12.32085

5 KASTRUPFORT

- Metro: M2 til Femøren st.
- Transporttid med metro fra Nørreport st.: 12 min.
- GPS: 55.65067, 12.6396

6 CHARLOTTENLUNDFORT

- Bus: Linje 166 til Charlottenlundfort
- Transporttid med bus fra Nørreport st.: 21 min.
- GPS: 55.74685, 12.5857

7 KONGELUNDSFORT

- Bus: Linje 33 til Sydvestpynten
- Transporttid med bus fra Nørreport st.: 37 min.
- GPS: 55.56226, 12.56625

Besøg på anlæg og forter sker på eget ansvar.

1 VESTVOLDEN



Vestvolden strækker sig som et næsten 15 kilometer langt militært voldanlæg mellem Avedøre og Husum. Da volden blev anlagt for 120 år siden, udgjorde den et af de mest omfangsrige anlægsprojekter nogensinde. Volden er i dag et stort rekreativt område, og

der er igangsat en lang række projekter for at åbne volden yderligere for besøgende. I den nærmeste fremtid indvies en rulleskøjtebane og en stor legeplads, mens et formidlingscenter ved Ejbybunkeren forventes at åbne i 2012.

2 TREKRONER



Trekroner har ligget i første linje ved to af Danmarkshistoriens mest dramatiske begivenheder; kampene med Englænderne i 1801 og 1807. Fortet blev moderniseret flere gange i løbet af 1800-tallet og indgik i Københavns Befæstning så sent som under 1. Ver-

denskrig. Siden er de gamle bygninger løbende blevet restaureret. I dag kan du gå på opdagelse i Trekroners historie gennem den spændende udstilling, filmrum, lyd- og lysoplevelser og mobilguide.

3 GARDERHØJFORTET



Garderhøjfortet er det største landfort i Københavns Befæstning. Politikerne kunne i sin tid ikke enes om finansieringen af fortet, så forsvarsvenlige danske borgere indsamlede 1,5 millioner kroner til Københavns Befæstning, og fortet blev en realitet. Det er

planlagt, at Garderhøjfortet i 2011 vil tilbyde de besøgende nye oplevelser gennem et stort formidlingscenter med mulighed for selv at gå på eventyr i det gamle fort.

4 DÆMNING / OVERSVØMMELSEN




Oversvømmelsesanlægget skulle beskytte hovedstaden mod fjendtlige landtropper. Ved hjælp af en række kanaler, dæmninger og stemmewærker kunne man, i tilfælde af krig, fylde Oversvømmelsen med vand fra Furesøen i løbet af få dage. Det markante stemmewærk ved Dæmning I for enden af Soløsevej er i dag blevet frilagt efter årtiers glemsel under jorden. I kanten af Ermelunden er der desuden ryddet skov omkring Hvidørebacken, og vandstanden bliver hævet lidt, så den besøgende kan få et bedre indtryk af Oversvømmelsen.

5 KASTRUPFORT



Kastrupforts historie sluttede ikke, da det blev nedlagt som en del af søbefæstningen i 1922. I 1930'erne fungerede fortet som folkeparks med udskænkning, og under 2. Verdenskrig brugte den tyske værnemagt fortet som kaserne. Efter krigen blev fortet genåbnet som offentlig park. Det er planlagt, at nogle af fortets kasematbygninger skal istandsættes i den nærmeste fremtid, og en del af træbevoksningen på skråningerne skal ryddes for at gøre det oprindelige anlæg mere synligt for de besøgende.

6 CHARLOTTENLUNDFORT




Charlottenlundfort indgik i Københavns Søbefæstning, som skulle hindre fjenden i at bombardere København fra søsiden. Fortets 12 store kanoner (kaldet haubitzer) stod klar til at beskyde fjendens skibe i Øresund. Fortet har som det eneste i Befæstningen stadig sine oprindelige kanoner, men tiden har været hård ved de store jernkonstruktioner. Derfor er det planlagt at istandsætte kanonerne i nærmeste fremtid, så forfaldet stopper, og de besøgende kan opleve kanonerne næsten, som de oprindeligt så ud.


7 KONGELUNDSFORT





På spidsen af Amager ligger Kongelundfort, som blev bygget i 1914-16 under 1. Verdenskrig. Fortet er omgivet af en dyb voldgrav, og det skulle sammen med blandt andet Dragørfort forhindre fjendtlige skibe i at trænge ind til København. Fortet har en unik oversigt ud over Køge Bugt, og giver et interessant indblik i datidens forsvar af hovedstaden. I den kommende tid vil fortet gennemgå en istandsættelse til gavn for de organiserede aktivitetstilbud for børn og unge, der til daglig kommer på fortet.

UDVID DIN BEFÆSTNINGS-OPLEVELSE

 På Befæstningens hjemmeside kan du blandt andet læse meget mere om hele befæstningsringen, de enkelte anlæg og hvordan du finder vej. www.befaestningen.dk

 Med Befæstningens mobilguide får du endnu mere ud af din Befæstnings-oplevelse. Ring op til et af de telefonnumre, du finder på de enkelte anlæg, og få hele historien fortalt.

 Med Befæstningens smartphone-applikation kan du bruge din telefon som elektronisk kikkert, få overblik over hele befæstningsringen og opdage skjulte historiske spor. Send en sms med teksten "KBHB" til 1919 og modtag et link til applikationen. Det er gratis.

 Skoletjenesten Københavns Befæstning tilbyder undervisning mange steder på befæstningsringen bl.a. på Vestvolden, Garderhøjfortet og Trekroner. Se nye aktiviteter på www.befaestningen.dk/skoletjenesten

www.befaestningen.dk